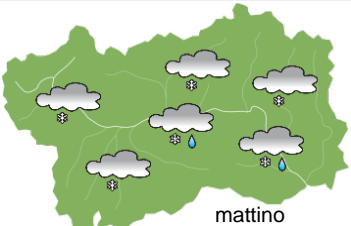

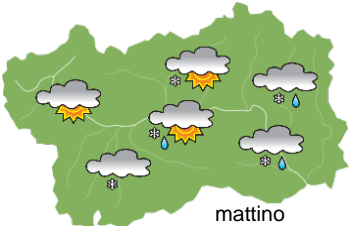
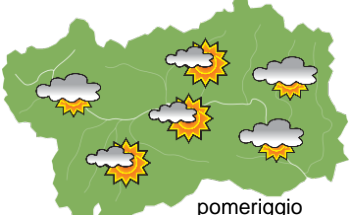
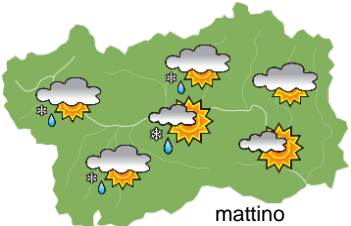
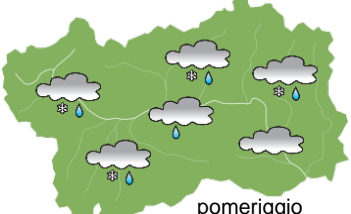






SITUAZIONE SINOTTICA

Una depressione sulla Francia del Nord si approfondisce fin sul Mediterraneo, richiamando umidità e addensandola verso le Alpi, e favorendo deboli precipitazioni anche in Valle d'Aosta. L'attendibilità della previsione non è elevata, e diminuisce drasticamente da domani sera, quando un piccolo minimo depressionario si posiziona sul Benelux, rendendo difficile la previsione. La tendenza è quella di flussi atlantici in quota dai quadranti occidentali che trasportano nuvolosità, e umidità e nuvolosità basse trattenute all'interno delle valli valdostane.

 <p>mattino</p>	sabato 8 febbraio 2025		attendibilità: ★★☆☆
	<p>Molto nuvoloso o coperto con fiocchi o deboli nevicate sui rilievi, sporadiche precipitazioni nelle valli con gocce sotto circa 600 m. Precipitazioni più intense nella notte sul SE, fino a localmente moderate ai confini con il Piemonte, e quota neve in rialzo a circa 800 m, temporaneamente più in alto.</p> <p>Venti: 3000 m moderati da S/SE, in graduale indebolimento serale; deboli da SE nelle valli.</p> <p>Temperature: in lieve calo in montagna, in lieve aumento nelle valli.</p> <p>Zero termico: 800 » 1100 m; T 1500: -5 » -3 °C; T 3000: -11 / -10 °C (valori nella libera atmosfera).</p> <p>Pressione: in lieve calo.</p>		
 <p>pomeriggio</p>	Temperature: <i>montagna (max)</i>	▼	Segnalazioni: nevicate deboli, soprattutto a SE.
	Temperature: <i>valli (max)</i>	▲	

 <p>mattino</p>	domenica 9 febbraio 2025		attendibilità: ★★☆☆
	<p>Al mattino presto molto nuvoloso con precipitazioni, continue e diffuse sul SE, più deboli spostandosi verso NW e fino a deboli e intermezze da temporanee schiarite ai confini esteri; neve oltre circa 700-900 m, fiocchi anche più in basso a NW. Precipitazioni e nuvolosità in attenuazione già dalla mattina fino a cielo abbastanza soleggiato, con aperture più ampie verso metà giornata.</p> <p>Venti: 3000 m deboli da SE in rotazione da S e ulteriore attenuazione; molto deboli variabili o assenti nelle valli.</p> <p>Temperature: in lieve ripresa.</p> <p>Zero termico: 1000 » 1600 m; T 1500: -3 » 0 °C; T 3000: -10 » -7 °C (valori nella libera atmosfera).</p> <p>Pressione: in lieve calo.</p>		
 <p>pomeriggio</p>	Temperature: <i>montagna (min max)</i>	▲ ▲	Segnalazioni: nevicate in mattinata.
	Temperature: <i>valli (min max)</i>	▲ ▲	

 <p>mattino</p>	lunedì 10 febbraio 2025		attendibilità: ★☆☆☆
	<p>Cielo da nuvoloso a molto nuvoloso con precipitazioni in arrivo verso metà o fine mattinata da Ovest, ad interessare tutti i settori nord-occidentali e centrali con intensità deboli o localmente moderate, deboli sui settori sud-orientali. Neve a 1100 m.</p> <p>Venti: 3000 m moderati da SW, a tratti forti; venti assenti o al più deboli da SE nelle valli.</p> <p>Temperature: in lieve ripresa tranne le massime nelle valli.</p> <p>Zero termico: 1200 » 1400 m (valori nella libera atmosfera).</p> <p>Pressione: ancora in calo.</p>		
 <p>pomeriggio</p>	Temperature: <i>montagna (min max)</i>	▲ ▲	
	Temperature: <i>valli (min max)</i>	▲ ▼	

tendenza successiva				attendibilità: ★☆☆☆
<p>Da martedì temperature in graduale lieve calo e qualche debole precipitazione sparsa. Nuvolosità in graduale dissolvimento venerdì.</p>				
 <p>mar 11 feb</p>	 <p>mer 12 feb</p>	 <p>gio 13 feb</p>	 <p>ven 14 feb</p>	

08/02/2025	Temperatura Max di ieri (ore 12-18) °C	Temperatura Min di oggi (ore 00-08) °C	Precipitazioni ultime 24 ore (ore 08-08) mm
Aosta - Mont-Fleury 577 m. slm	5.1	0.1	0.2
Ayas - Champoluc 1566 m. slm	-0.8	-4.5	0.2
Champorcher - Petit-Mont-Blanc 1640 m. slm	-4.3	-5.3	0.2
Cogne - Gimillan 1785 m. slm	-2.4	-7.8	1.8
Courmayeur - Dolonne 1200 m. slm	1.1	-2.9	0.0
Donnas - Clapey 341 m. slm	5.3	2.2	0.0
Etroubles - Chevière 1339 m. slm	-1.6	-4.3	0.0
Gressoney-Saint-Jean - Bieltschocke 1370 m. slm	-1.2	-3.4	1.0
La Thuile - Les Granges 1637 m. slm	-2.7	-5.8	0.0
Morgex - Capoluogo 938 m. slm	3.1	-1.2	0.0
Nus - Saint-Barthélemy - Osservatorio 1675 m. slm	-2.5	-6.0	0.0
Rhêmes-Notre-Dame - Chaudanne 1794 m. slm	-4.4	-8.6	0.6
Saint-Christophe - Aeroporto 545 m. slm	5.7	1.0	0.0
Saint-Vincent - Terme 626 m. slm	7.0	0.6	0.0
Valgrisenche - Menthiu 1859 m. slm	-4.6	-6.9	0.0
Valsavarenche - Pont 1951 m. slm	-	-	0.0
Valtournenche - Breuil Cervinia 1998 m. slm	-4.1	-7.3	0.0
Verrès - Capoluogo 375 m. slm	5.8	2.6	0.2
Villeneuve - S.R. Saint-Nicolas 839 m. slm	4.4	-0.3	0.4

(I dati riportati sono pubblicati con procedura automatica, non risultano pertanto validati)