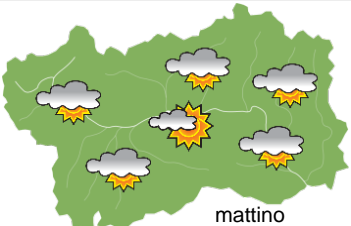
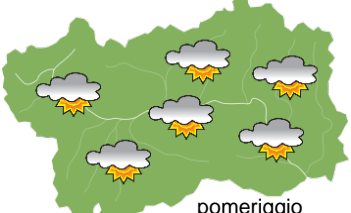
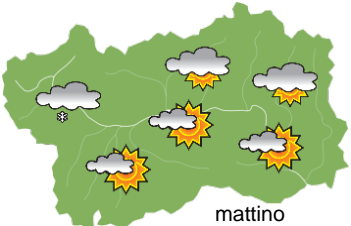
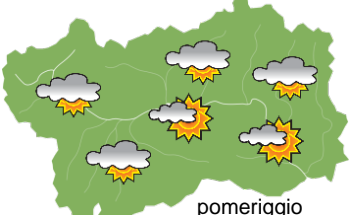
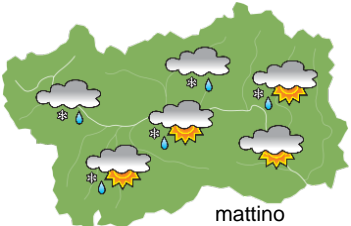
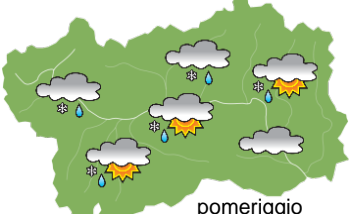






SITUAZIONE SINOTTICA

Sull'Europa la situazione sinottica è caotica per la presenza di piccole strutture di bassa pressione interagenti con le alte pressioni e tra di loro. Sulle Alpi l'afflusso di umidità è il fatto più sicuro, mentre l'evoluzione è delineata con un po' di difficoltà dai modelli meteorologici. Un piccolo minimo depressionario in quota è centrato sulla Manica, e si porterà sul Mare del Nord mercoledì. In questo arco temporale flussi atlantici in quota dai quadranti occidentali trasportano nuvolosità che a tratti favorisce deboli precipitazioni, con persistenza di umidità nelle valli. Si delinea una seconda parte di settimana più stabile e soleggiata, a predicibilità più elevata, per la rimonta di una struttura di alta pressione sull'Europa occidentale.

		domenica 9 febbraio 2025		attendibilità: ★★☆☆
 <p style="text-align: center;">mattino</p>	<p>Nuvolosità estesa e irregolare in dissolvimento per schiarite graduali. Nel pomeriggio inoltrato nuvole medie in arrivo da W fino a cielo molto nuvoloso, senza precipitazioni di rilievo.</p> <p>Venti: 3000 m deboli da SE in rotazione da S e ulteriore attenuazione; venti assenti o molto deboli e variabili nelle valli.</p> <p>Temperature: in lieve ripresa. Zero termico: 900 » 1500 m; T 1500: -4 » 0 °C; T 3000: -11 » -8 °C (valori nella libera atmosfera).</p> <p>Pressione: stabile.</p>			
	 <p style="text-align: center;">pomeriggio</p>	Temperature: <i>montagna (max)</i>	▲	Segnalazioni: nulla da segnalare.
Temperature: <i>valli (max)</i>		▲		

		lunedì 10 febbraio 2025		attendibilità: ★☆☆☆
 <p style="text-align: center;">mattino</p>	<p>Inizialmente cielo molto nuvoloso con fiocchi di neve sulle montagne di NW. Schiarite a tratti ampie dalla mattinata a buona parte del pomeriggio, e cielo abbastanza soleggiato. Banchi di nuvole medie e medio-alte in arrivo successivamente, con deboli precipitazioni sparse sui settori settentrionali e occidentali. Neve inizialmente a circa 900 m, in rialzo a 1200 m circa.</p> <p>Venti: 3000 m moderati da W/SW, poi più intensi da SW in serata; venti assenti o al più deboli da SE nelle valli.</p> <p>Temperature: in lieve ripresa. Zero termico: 1200 » 1900 m; T 1500: -2 » 3 °C; T 3000: -9 » -6 °C (valori nella libera atmosfera).</p> <p>Pressione: in lieve calo.</p>			
	 <p style="text-align: center;">pomeriggio</p>	Temperature: <i>montagna (min max)</i>	▲ ▲	Segnalazioni: nulla da segnalare.
Temperature: <i>valli (min max)</i>		▲ ▲		

		martedì 11 febbraio 2025		attendibilità: ★☆☆☆
 <p style="text-align: center;">mattino</p>	<p>Precipitazioni diffuse fino alla prima parte della mattina sui settori occidentali, settentrionali e centrali, neve a 1100 m. In seguito qualche schiarita durante le ore centrali. Nuovo passaggio di precipitazioni deboli al pomeriggio, soprattutto a NW, con neve a 1300 m.</p> <p>Venti: 3000 m moderati da SW in attenuazione graduale; assenti o deboli da SE nelle valli.</p> <p>Temperature: stabili o in lieve rialzo, tranne le massime in lieve calo nelle valli. Zero termico: 1400 » 1600 m (valori nella libera atmosfera).</p> <p>Pressione: stabile.</p>			
	 <p style="text-align: center;">pomeriggio</p>	Temperature: <i>montagna (min max)</i>	◄ ◄	
Temperature: <i>valli (min max)</i>		▲ ▼		

				tendenza successiva	attendibilità: ★★☆☆
 <p style="text-align: center;">mer 12 feb</p>	 <p style="text-align: center;">gio 13 feb</p>	 <p style="text-align: center;">ven 14 feb</p>	 <p style="text-align: center;">sab 15 feb</p>	<p>Nuvolosità più irregolare mercoledì, con la possibilità di ancora qualche precipitazione debole. Da giovedì sempre più soleggiato verso un week-end nuvoloso sui confini esteri con qualche nevicata e più soleggiato altrove.</p>	

09/02/2025	Temperatura Max di ieri (ore 12-18) °C	Temperatura Min di oggi (ore 00-08) °C	Precipitazioni ultime 24 ore (ore 08-08) mm
Aosta - Mont-Fleury 577 m. slm	1.8	-0.8	2.2
Ayas - Champoluc 1566 m. slm	0.0	-7.4	1.4
Champorcher - Petit-Mont-Blanc 1640 m. slm	-2.4	-2.7	0.8
Cogne - Gimillan 1785 m. slm	-4.1	-6.9	1.2
Courmayeur - Dolonne 1200 m. slm	-0.7	-1.9	0.4
Donnas - Clapey 341 m. slm	4.2	2.9	1.8
Etroubles - Chevière 1339 m. slm	-2.6	-3.9	0.0
Gressoney-Saint-Jean - Bieltschocke 1370 m. slm	-0.9	-2.4	1.0
La Thuile - Les Granges 1637 m. slm	-3.6	-5.5	0.4
Morgex - Capoluogo 938 m. slm	0.9	-1.2	0.0
Nus - Saint-Barthélemy - Osservatorio 1675 m. slm	-2.6	-3.9	0.4
Rhêmes-Notre-Dame - Chaudanne 1794 m. slm	-2.9	-9.7	1.6
Saint-Christophe - Aeroporto 545 m. slm	2.6	0.1	1.0
Saint-Vincent - Terme 626 m. slm	3.5	0.4	1.4
Valgrisenche - Menthieu 1859 m. slm	-4.6	-4.8	0.8
Valsavarenche - Pont 1951 m. slm	-4.7	-8.1	0.2
Valtournenche - Breuil Cervinia 1998 m. slm	-3.0	-9.5	1.8
Verrès - Capoluogo 375 m. slm	4.5	2.5	2.0
Villeneuve - S.R. Saint-Nicolas 839 m. slm	1.0	-0.2	1.6

(I dati riportati sono pubblicati con procedura automatica, non risultano pertanto validati)