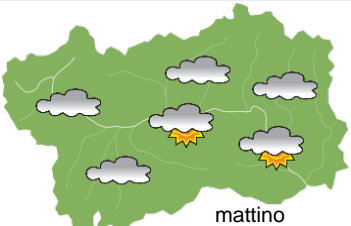

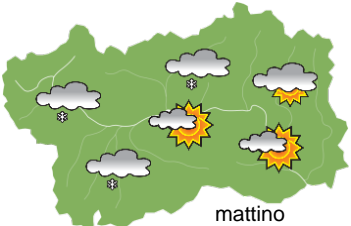
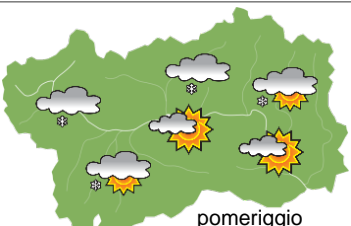
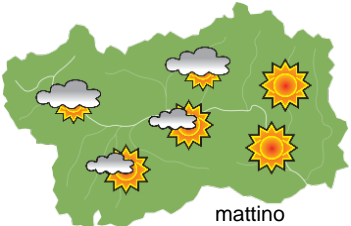
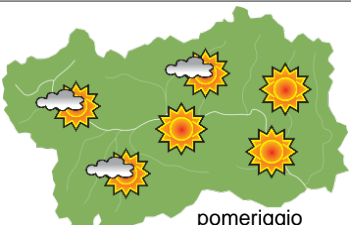






SITUAZIONE SINOTTICA

Un'ampia circolazione depressionaria sull'Europa favorisce l'apporto di correnti atlantiche verso le Alpi, foriere di nuvolosità e di qualche precipitazione, specie sulla dorsale di confine con qualche schiarita altrove per la presenza di qualche episodio di foehn. Tra venerdì e sabato una parziale rimonta anticiclonica favorirà condizioni più stabili con schiarite via via più ampie e caratterizzate da un calo iniziale delle temperature per l'avvicinamento di una goccia fredda in discesa da nord.

mercoledì 12 febbraio 2025		attendibilità: ★★★
 <p style="text-align: center;">mattino</p>	<p>Da molto nuvoloso a coperto al primo mattino con qualche debole fiocco residuo oltre 1000-1200 m, specialmente a NW; da metà mattinata schiarite, via via più ampie e alternate a qualche temporaneo annuvolamento.</p> <p>Venti: 3000 m NW deboli in parziale rinforzo in serata; deboli brezze da SE nelle valli.</p> <p>Temperature: in lieve aumento nelle valli, in lieve calo in montagna.</p> <p>Zero termico: 1800 m; T 1500: 3 °C; T 3000: -7 °C (valori nella libera atmosfera).</p> <p>Pressione: in lieve calo.</p>	
	 <p style="text-align: center;">pomeriggio</p>	<p>Temperature: <i>montagna (max)</i> ▼</p> <p>Temperature: <i>valli (max)</i> ▲</p>

giovedì 13 febbraio 2025		attendibilità: ★★★
 <p style="text-align: center;">mattino</p>	<p>Addensamenti anche compatti sulla dorsale di confine, interessata da un po' di nevischio, in intensificazione al pomeriggio con deboli accumuli oltre circa 1300-1400 m; altrove schiarite, anche ampie.</p> <p>Venti: 3000 m W tra deboli a moderati in rinforzo da metà mattinata fino a moderati o forti e in rotazione da NW; foehn da NW tra debole e moderato dalle ore centrali nelle valli, specie in alta valle.</p> <p>Temperature: nelle valli minime in lieve calo e massime in lieve aumento.</p> <p>Zero termico: 1300 » 2000 m; T 1500: -2 » 5 °C; T 3000: -9 » -6 °C (valori nella libera atmosfera).</p> <p>Pressione: in calo.</p>	
	 <p style="text-align: center;">pomeriggio</p>	<p>Temperature: <i>montagna (min max)</i> ◀ ▶</p> <p>Temperature: <i>valli (min max)</i> ▼ ▲</p>

venerdì 14 febbraio 2025		attendibilità: ★★★
 <p style="text-align: center;">mattino</p>	<p>Abbastanza soleggiato con qualche addensamento sulla dorsale associato a un debole rischio di qualche fiocco portato dal vento sotto forma di bufera.</p> <p>Venti: 3000 m NW tra moderati e forti in rotazione da N da metà mattinata, in attenuazione serale fino a deboli e rotazione da NE nella notte; foehn da NW nelle valli, da debole a moderato, specie in alta valle, in attenuazione in serata.</p> <p>Temperature: in calo, specie la massime e dalla serata.</p> <p>Zero termico: 1200 / 1000 m (valori nella libera atmosfera).</p> <p>Pressione: in rialzo dal pomeriggio.</p>	
	 <p style="text-align: center;">pomeriggio</p>	<p>Temperature: <i>montagna (min max)</i> ▼ ▼</p> <p>Temperature: <i>valli (min max)</i> ▼ ▼</p>

tendenza successiva				attendibilità: ★★★
Abbastanza soleggiato con temperature in lieve ripresa.				
 <p style="text-align: center;">sab 15 feb</p>	 <p style="text-align: center;">dom 16 feb</p>	 <p style="text-align: center;">lun 17 feb</p>	 <p style="text-align: center;">mar 18 feb</p>	

12/02/2025	Temperatura Max di ieri (ore 12-18) °C	Temperatura Min di oggi (ore 00-08) °C	Precipitazioni ultime 24 ore (ore 08-08) mm
Aosta - Mont-Fleury 577 m. slm	6,3	3,1	5,0
Ayas - Champoluc 1566 m. slm	1,7	-0,7	3,2
Champorcher - Petit-Mont-Blanc 1640 m. slm	0,3	-1,3	1,0
Cogne - Gimillan 1785 m. slm	0,0	-2,7	1,6
Courmayeur - Dolonne 1200 m. slm	1,9	0,6	11,6
Donnas - Clapey 341 m. slm	8,1	6,0	3,0
Etroubles - Chevière 1339 m. slm	1,4	-0,2	3,6
Gressoney-Saint-Jean - Bieltschocke 1370 m. slm	2,0	0,3	3,2
La Thuile - Les Granges 1637 m. slm	0,3	-1,6	12,6
Morgex - Capoluogo 938 m. slm	3,2	1,6	7,8
Nus - Saint-Barthélemy - Osservatorio 1675 m. slm	0,3	-1,5	2,4
Rhêmes-Notre-Dame - Chaudanne 1794 m. slm	0,1	-4,2	5,0
Saint-Christophe - Aeroporto 545 m. slm	7,0	3,8	3,2
Saint-Vincent - Terme 626 m. slm	-	4,3	2,6
Valgrisenche - Menthieu 1859 m. slm	-1,4	-2,6	7,2
Valsavarenche - Pont 1951 m. slm	-0,8	-4,7	1,6
Valtournenche - Breuil Cervinia 1998 m. slm	-1,1	-3,4	3,8
Verrès - Capoluogo 375 m. slm	9,1	6,0	2,0
Villeneuve - S.R. Saint-Nicolas 839 m. slm	5,2	2,9	6,4

(I dati riportati sono pubblicati con procedura automatica, non risultano pertanto validati)