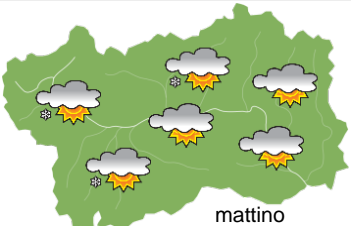
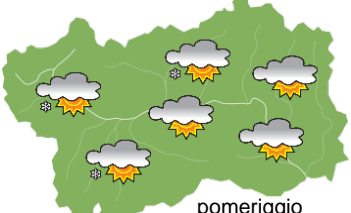
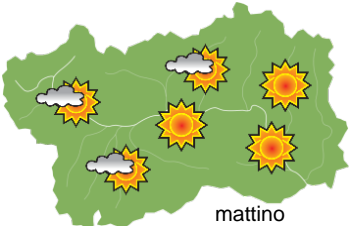


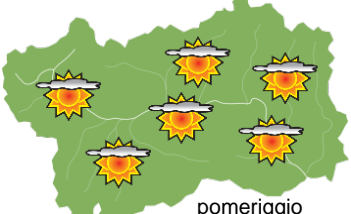






SITUAZIONE SINOTTICA

La Valle d'Aosta si trova al margine tra un promontorio anticiclonico sulla Spagna e una vasta area depressionaria sul nord-est italiano, che isola un minimo in rapido passaggio sul centro Italia. L'influenza di questa seconda struttura determina per la giornata odierna tempo ancora lievemente perturbato e un calo delle temperature per la giornata di domani, con tempo in rapido miglioramento nei prossimi giorni per l'espansione anticiclonica.

 <p>mattino</p>	giovedì 13 febbraio 2025		attendibilità: ★★★
	<p>Addensamenti persistenti sui rilievi di confine, altrove nuvolosità irregolare, a tratti più compatta, con schiarite più ampie dalla sera. Deboli precipitazioni su rilievi N e valli W e NW, localmente moderate nel pomeriggio, a fine pomeriggio possibili anche nelle vallate a N e SW. Limite neve da 1000/1100 m in graduale rialzo a 1500 m nel pomeriggio.</p> <p>Venti: 3000 m tra deboli e moderati dai quadranti W, in graduale rotazione da NW e intensificazione fino a localmente forti in serata; nelle valli generalmente deboli, al mattino variabili, dal pomeriggio da E-SE al centro-E, da W-NW al centro-W.</p> <p>Temperature: in aumento nelle valli e nel fondovalle. Zero termico: 1400 » 2000 m; T 1500: 0 » 5 °C; T 3000: -9 / -7 °C (valori nella libera atmosfera).</p> <p>Pressione: pressoché stazionaria.</p>		
 <p>pomeriggio</p>	Temperature: <i>montagna (max)</i>	◄	<p>Segnalazioni: nulla da segnalare.</p>
	Temperature: <i>valli (max)</i>	▲	

 <p>mattino</p>	venerdì 14 febbraio 2025		attendibilità: ★★★
	<p>Fino al primo mattino addensamenti sui rilievi con deboli precipitazioni residue su quelli N e W. In seguito cielo prevalentemente sereno con qualche nube presso i rilievi di confine.</p> <p>Venti: 3000 m forti da NW, in rotazione prima da N poi da NE, in graduale indebolimento dalla sera; nelle valli da W-NW moderati, in locale intensificazione a forti con raffiche.</p> <p>Temperature: in calo le massime. Zero termico: 1600 » 1200 m; T 1500: 1 / -2 °C; T 3000: -10 » -14 °C (valori nella libera atmosfera).</p> <p>Pressione: pressoché stazionaria.</p>		
 <p>pomeriggio</p>	Temperature: <i>montagna (min max)</i>	◄ ◄	<p>Segnalazioni: venti localmente forti.</p>
	Temperature: <i>valli (min max)</i>	◄ ◄	

 <p>mattino</p>	sabato 15 febbraio 2025		attendibilità: ★★★
	<p>Generalmente sereno con passaggi di nubi medio-alte dal tardo pomeriggio.</p> <p>Venti: 3000 m deboli da NE, in graduale rotazione al mattino da NW, in temporanea intensificazione a moderati; nelle valli generalmente deboli da W-NW, a brezza in bassa valle.</p> <p>Temperature: minime in calo nel fondovalle, altrimenti in aumento, specie le massime e in montagna. Zero termico: 1000 » 2400 m (valori nella libera atmosfera).</p> <p>Pressione: pressoché stazionaria.</p>		
 <p>pomeriggio</p>	Temperature: <i>montagna (min max)</i>	◄ ▲	
	Temperature: <i>valli (min max)</i>	◄ ▲	

tendenza successiva				attendibilità: ★★★
<p>Giornate prevalentemente soleggiate con nubi medio-alte a tratti più spesse il pomeriggio-notte di domenica; nubi basse nelle valli tra notte e primo mattino di lunedì e martedì.</p>				
 <p>dom 16 feb</p>	 <p>lun 17 feb</p>	 <p>mar 18 feb</p>	 <p>mer 19 feb</p>	

13/02/2025	Temperatura Max di ieri (ore 12-18) °C	Temperatura Min di oggi (ore 00-08) °C	Precipitazioni ultime 24 ore (ore 08-08) mm
Aosta - Mont-Fleury 577 m. slm	8,4	4,6	0,0
Ayas - Champoluc 1566 m. slm	1,6	-2,0	0,0
Champorcher - Petit-Mont-Blanc 1640 m. slm	0,1	-1,2	0,0
Cogne - Gimillan 1785 m. slm	1,1	-3,3	0,0
Courmayeur - Dolonne 1200 m. slm	4,3	0,6	1,6
Donnas - Clapey 341 m. slm	9,5	6,5	0,0
Etroubles - Chevière 1339 m. slm	2,7	-0,9	0,0
Gressoney-Saint-Jean - Bieltschocke 1370 m. slm	2,4	-0,5	0,0
La Thuile - Les Granges 1637 m. slm	0,8	-1,6	1,8
Morgex - Capoluogo 938 m. slm	6,5	2,0	0,8
Nus - Saint-Barthélemy - Osservatorio 1675 m. slm	0,7	-2,4	0,0
Rhêmes-Notre-Dame - Chaudanne 1794 m. slm	-0,2	-3,1	0,0
Saint-Christophe - Aeroporto 545 m. slm	9,4	4,7	0,0
Saint-Vincent - Terme 626 m. slm	9,3	5,2	0,0
Valgrisenche - Menthiu 1859 m. slm	0,1	-2,5	0,8
Valsavarenche - Pont 1951 m. slm	1,1	-4,0	0,0
Valtournenche - Breuil Cervinia 1998 m. slm	-0,6	-6,2	0,0
Verrès - Capoluogo 375 m. slm	9,7	6,9	0,0
Villeneuve - S.R. Saint-Nicolas 839 m. slm	7,4	3,6	0,2

(I dati riportati sono pubblicati con procedura automatica, non risultano pertanto validati)