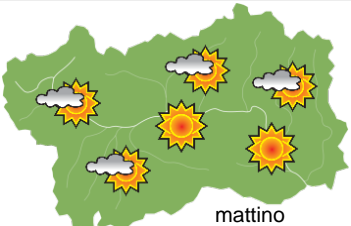


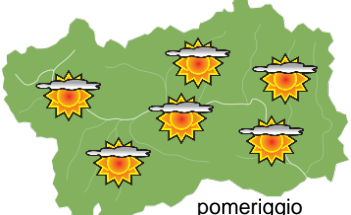

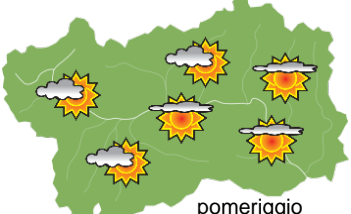






SITUAZIONE SINOTTICA

Una fredda saccatura attraversa oggi l'arco alpino, nei prossimi giorni la Valle d'Aosta sarà interessata dall'espansione di un campo anticiclonico verso l'Europa centrale.

 <p>mattino</p>		venerdì 14 febbraio 2025		attendibilità: ★★★
		<p>Soleggiato, con annuvolamenti al mattino sui confini. Venti: 3000 m forti nord-occidentali, in attenuazione e rotazione da NE; foehn nelle valli. Temperature: in calo. Zero termico: 1300 » 1500 m; T 1500: -1 » 0 °C; T 3000: -13 » -12 °C (valori nella libera atmosfera). Pressione: stazionaria.</p>		
 <p>pomeriggio</p>		Temperature: <i>montagna (max)</i>	▼	Segnalazioni: vento forte in montagna con foehn nelle valli.
		Temperature: <i>valli (max)</i>	▼	

 <p>mattino</p>		sabato 15 febbraio 2025		attendibilità: ★★★
		<p>Soleggiato, con nubi medio-alte in serata. Venti: 3000 m moderati nord-orientali, in rotazione da NW; episodi di foehn nelle valli superiori. Temperature: in aumento tranne le minime nelle valli. Zero termico: 1000 » 2200 m; T 1500: -3 » 3 °C; T 3000: -9 » -4 °C (valori nella libera atmosfera). Pressione: stazionaria.</p>		
 <p>pomeriggio</p>		Temperature: <i>montagna (min max)</i>	▲ ▲	Segnalazioni: nulla da segnalare.
		Temperature: <i>valli (min max)</i>	▼ ▲	

 <p>mattino</p>		domenica 16 febbraio 2025		attendibilità: ★★★
		<p>Abbastanza soleggiato, con nubi medio-alte, nuvolosità in aumento in serata sui confini. Venti: 3000 m moderati nord-occidentali; episodi di foehn nelle valli superiori. Temperature: in aumento. Zero termico: 2000 » 2400 m (valori nella libera atmosfera). Pressione: stazionaria.</p>		
 <p>pomeriggio</p>		Temperature: <i>montagna (min max)</i>	▲ ▲	
		Temperature: <i>valli (min max)</i>	▲ ▲	

tendenza successiva				attendibilità: ★★★	
Soleggiato fino a giovedì.					
 <p>lun 17 feb</p>	 <p>mar 18 feb</p>	 <p>mer 19 feb</p>	 <p>gio 20 feb</p>		

14/02/2025	Temperatura Max di ieri (ore 12-18) °C	Temperatura Min di oggi (ore 00-08) °C	Precipitazioni ultime 24 ore (ore 08-08) mm
Aosta - Mont-Fleury 577 m. slm	-	-	-
Ayas - Champoluc 1566 m. slm	3.8	-4.8	0.0
Champorcher - Petit-Mont-Blanc 1640 m. slm	1.5	-1.1	0.0
Cogne - Gimillan 1785 m. slm	-	-	-
Courmayeur - Dolonne 1200 m. slm	6.2	0.8	4.6
Donnas - Clapey 341 m. slm	-	-	-
Etroubles - Chevière 1339 m. slm	3.4	-1.3	0.8
Gressoney-Saint-Jean - Bieltschocke 1370 m. slm	3.0	-2.8	0.2
La Thuile - Les Granges 1637 m. slm	-	-	-
Morgex - Capoluogo 938 m. slm	8.0	4.3	0.4
Nus - Saint-Barthélemy - Osservatorio 1675 m. slm	1.1	-1.4	0.0
Rhêmes-Notre-Dame - Chaudanne 1794 m. slm	-	-2.5	0.4
Saint-Christophe - Aeroporto 545 m. slm	11.2	1.5	0.4
Saint-Vincent - Terme 626 m. slm	11.5	3.1	0.0
Valgrisenche - Menthiu 1859 m. slm	1.6	-3.7	1.2
Valsavarenche - Pont 1951 m. slm	2.3	-2.4	0.2
Valtournenche - Breuil Cervinia 1998 m. slm	1.3	-4.8	6.2
Verrès - Capoluogo 375 m. slm	10.0	1.8	0.0
Villeneuve - S.R. Saint-Nicolas 839 m. slm	10.0	4.5	0.0

(I dati riportati sono pubblicati con procedura automatica, non risultano pertanto validati)