

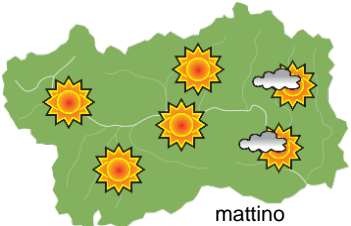
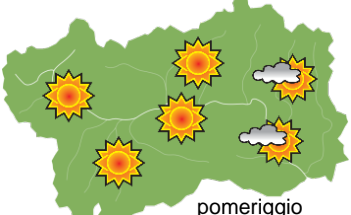

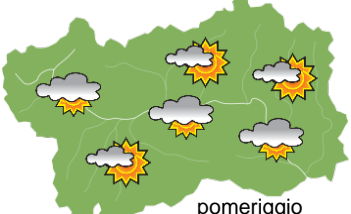






SITUAZIONE SINOTTICA

L'espansione di un campo anticiclonico verso l'Europa centrale determina tempo soleggiato in Valle d'Aosta probabilmente per buona parte della prossima settimana.

 <p>mattino</p>	domenica 16 febbraio 2025		attendibilità: ★★★
	<p>Soleggiato, con qualche nuvola. Venti: 3000 m da moderati a forti nord-occidentali; episodi di foehn nelle valli superiori. Temperature: stazionarie. Zero termico: 1300 » 2400 m; T 1500: -1 » 6 °C; T 3000: -3 » -2 °C (valori nella libera atmosfera). Pressione: stazionaria.</p>		
 <p>pomeriggio</p>	Temperature: <i>montagna (max)</i>	◄	Segnalazioni: nulla da segnalare.
	Temperature: <i>valli (max)</i>	◄	

 <p>mattino</p>	lunedì 17 febbraio 2025		attendibilità: ★★★
	<p>Soleggiato, con qualche nuvola presso il Piemonte. Venti: 3000 m moderati nord-occidentali; episodi di foehn nelle valli superiori. Temperature: in lieve calo. Zero termico: 1200 » 2200 m; T 1500: -2 » 3 °C; T 3000: -7 » -5 °C (valori nella libera atmosfera). Pressione: in aumento.</p>		
 <p>pomeriggio</p>	Temperature: <i>montagna (min max)</i>	▼ ▼	Segnalazioni: nulla da segnalare.
	Temperature: <i>valli (min max)</i>	▼ ▼	

 <p>mattino</p>	martedì 18 febbraio 2025		attendibilità: ★★★
	<p>Soleggiato, con qualche nuvola medio-alta e annuvolamenti in serata nelle valli. Venti: 3000 m moderati nord-occidentali, in attenuazione e rotazione da SW; episodi di foehn nelle valli superiori. Temperature: massime in lieve aumento in montagna. Zero termico: 1200 » 2400 m (valori nella libera atmosfera). Pressione: in aumento.</p>		
 <p>pomeriggio</p>	Temperature: <i>montagna (min max)</i>	◄ ▲	
	Temperature: <i>valli (min max)</i>	◄ ◄	

tendenza successiva				attendibilità: ★★★
Mercoledì soleggiato con qualche nuvola nelle valli, in seguito soleggiato.				
 <p>mer 19 feb</p>	 <p>gio 20 feb</p>	 <p>ven 21 feb</p>	 <p>sab 22 feb</p>	

16/02/2025	Temperatura Max di ieri (ore 12-18) °C	Temperatura Min di oggi (ore 00-08) °C	Precipitazioni ultime 24 ore (ore 08-08) mm
Aosta - Mont-Fleury 577 m. slm	9.5	-4.1	0.0
Ayas - Champoluc 1566 m. slm	5.8	-8.9	0.0
Champorcher - Petit-Mont-Blanc 1640 m. slm	4.7	-0.8	0.0
Cogne - Gimillan 1785 m. slm	-	-	-
Courmayeur - Dolonne 1200 m. slm	7.4	-3.9	0.0
Donnas - Clapey 341 m. slm	7.4	-0.2	0.0
Etroubles - Chevière 1339 m. slm	3.0	-3.8	0.0
Gressoney-Saint-Jean - Bieltschocke 1370 m. slm	3.6	-7.6	0.0
La Thuile - Les Granges 1637 m. slm	6.9	-3.6	0.0
Morgex - Capoluogo 938 m. slm	7.0	-4.5	0.0
Nus - Saint-Barthélemy - Osservatorio 1675 m. slm	5.2	-1.8	0.0
Rhêmes-Notre-Dame - Chaudanne 1794 m. slm	4.5	-6.7	0.0
Saint-Christophe - Aeroporto 545 m. slm	11.1	-3.8	0.0
Saint-Vincent - Terme 626 m. slm	12.3	-1.9	0.0
Valgrisenche - Menthiu 1859 m. slm	5.1	-1.3	0.0
Valsavarenche - Pont 1951 m. slm	3.8	-3.9	0.0
Valtournenche - Breuil Cervinia 1998 m. slm	4.7	-6.0	0.0
Verrès - Capoluogo 375 m. slm	11.0	-2.4	0.0
Villeneuve - S.R. Saint-Nicolas 839 m. slm	9.2	-1.3	0.0

(I dati riportati sono pubblicati con procedura automatica, non risultano pertanto validati)