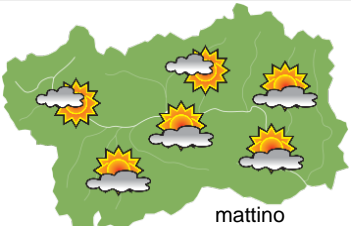
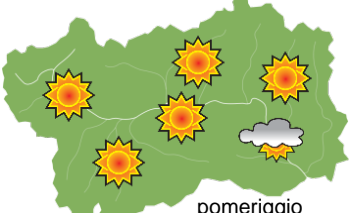
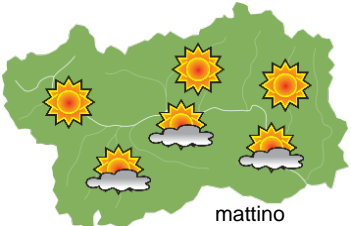
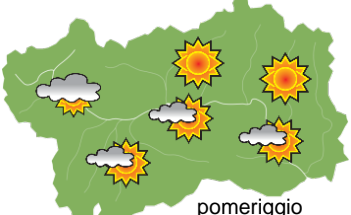
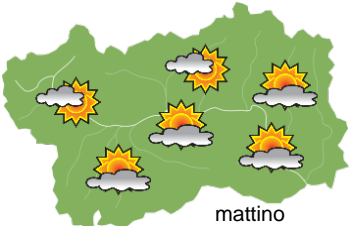







SITUAZIONE SINOTTICA

Un promontorio anticiclonico mediterraneo, che si estende fin sull'Europa centro-settentrionale, favorisce stabilità atmosferica con condizioni prevalentemente soleggiate, salvo per la temporanea presenza di strati mattutini medio-bassi nelle valli.

 <p>mattino</p>	lunedì 17 febbraio 2025		attendibilità: ★★☆☆
	<p>Al primo mattino strati bassi in dissolvimento, seguirà un cielo prevalentemente soleggiato con qualche addensamento, più probabile a SE. Venti: 3000 m NW moderati; deboli episodi di foehn da NW nelle valli superiori, deboli SE altrove. Temperature: in lieve calo con modesto strato di isoterma mattutino. Zero termico: 1500 » 2300 m; T 1500: 0 » 3 °C; T 3000: -7 » -5 °C (valori nella libera atmosfera). Pressione: in aumento.</p>		
 <p>pomeriggio</p>	Temperature: <i>montagna (max)</i>	▼	Segnalazioni: nulla da segnalare.
	Temperature: <i>valli (max)</i>	▼	

 <p>mattino</p>	martedì 18 febbraio 2025		attendibilità: ★★☆☆
	<p>Salvo possibili strati medio-bassi al mattino, in prevalenza soleggiato con qualche addensamento. Venti: 3000 m NW da moderati a deboli; deboli episodi di foehn da NW nelle valli superiori, deboli SE altrove. Temperature: massime in lieve aumento, specie in montagna. Zero termico: 2000 » 2500 m; T 1500: -1 » 4 °C; T 3000: -6 » -2 °C (valori nella libera atmosfera). Pressione: in lieve aumento.</p>		
 <p>pomeriggio</p>	Temperature: <i>montagna (min max)</i>	◀ ▲	Segnalazioni: nulla da segnalare.
	Temperature: <i>valli (min max)</i>	◀ ▶	

 <p>mattino</p>	mercoledì 19 febbraio 2025		attendibilità: ★★☆☆
	<p>Abbastanza soleggiato con possibili strati bassi al mattino e transito di nubi medio-alte al pomeriggio. Venti: 3000 m NW deboli; deboli episodi di foehn da NW nelle valli superiori, deboli SE altrove. Temperature: minime in calo nelle valli. Zero termico: 1400 » 2500 m (valori nella libera atmosfera). Pressione: in lieve aumento.</p>		
 <p>pomeriggio</p>	Temperature: <i>montagna (min max)</i>	◀ ▶	
	Temperature: <i>valli (min max)</i>	▼ ▶	

tendenza successiva				attendibilità: ★★☆☆
Abbastanza soleggiato con temporanei addensamenti.				
 <p>gio 20 feb</p>	 <p>ven 21 feb</p>	 <p>sab 22 feb</p>	 <p>dom 23 feb</p>	

17/02/2025	Temperatura Max di ieri (ore 12-18) °C	Temperatura Min di oggi (ore 00-08) °C	Precipitazioni ultime 24 ore (ore 08-08) mm
Aosta - Mont-Fleury 577 m. slm	7,8	-0,2	0,0
Ayas - Champoluc 1566 m. slm	8,9	-8,0	0,0
Champorcher - Petit-Mont-Blanc 1640 m. slm	5,6	-1,5	0,0
Cogne - Gimillan 1785 m. slm	-	-	-
Courmayeur - Dolonne 1200 m. slm	9,6	-3,9	0,0
Donnas - Clapey 341 m. slm	6,2	2,5	0,0
Etroubles - Chevrrière 1339 m. slm	9,2	-7,4	0,0
Gressoney-Saint-Jean - Bieltschocke 1370 m. slm	2,8	-7,5	0,0
La Thuile - Les Granges 1637 m. slm	7,3	-1,3	0,0
Morgex - Capoluogo 938 m. slm	8,3	-3,8	0,0
Nus - Saint-Barthélemy - Osservatorio 1675 m. slm	5,1	-0,8	0,0
Rhêmes-Notre-Dame - Chaudanne 1794 m. slm	8,0	-7,7	0,0
Saint-Christophe - Aeroporto 545 m. slm	9,1	0,6	0,0
Saint-Vincent - Terme 626 m. slm	8,5	0,8	0,0
Valgrisenche - Menthieu 1859 m. slm	5,9	-1,0	0,0
Valsavarenche - Pont 1951 m. slm	6,4	-5,0	0,0
Valtournenche - Breuil Cervinia 1998 m. slm	6,5	-6,3	0,0
Verrès - Capoluogo 375 m. slm	6,7	3,0	0,0
Villeneuve - S.R. Saint-Nicolas 839 m. slm	8,4	-1,4	0,0

(I dati riportati sono pubblicati con procedura automatica, non risultano pertanto validati)