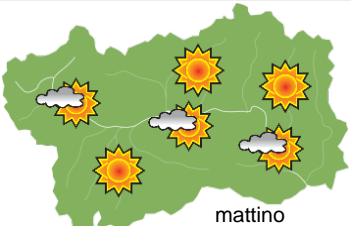
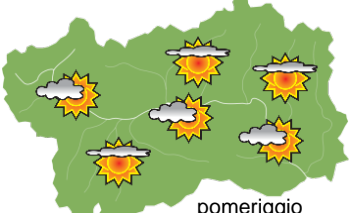
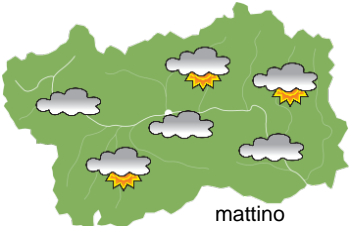
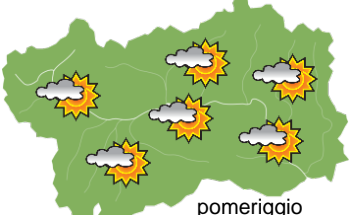

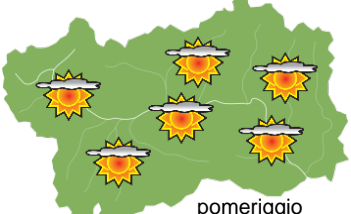






## SITUAZIONE SINOTTICA

Un campo anticiclonico sull'Europa centrale determina tempo stabile in Valle d'Aosta probabilmente fino ai primi giorni della prossima settimana, con infiltrazioni di aria fredda e umida da est domani.

|  |  |  |   |  |
|--|--|--|---|--|
|  <p>mattino</p>    |  | <b>martedì 18 febbraio 2025</b>  |   | attendibilità: ★★☆☆                      |
|  |  | <p>Abbastanza soleggiato, con nuvole nelle valli, in dissipazione nelle ore centrali, e nubi alte in serata.<br/> <b>Venti:</b> 3000 m da moderati a deboli nord-occidentali; episodi di foehn nelle valli superiori.<br/> <b>Temperature:</b> in lieve aumento.<br/>           Zero termico: 1200 » 2200 m; T 1500: -2 » 4 °C; T 3000: -6 » -4 °C (valori nella libera atmosfera).<br/> <b>Pressione:</b> in lieve aumento.</p> |   |  |
|  <p>pomeriggio</p> |  | Temperature: <i>montagna (max)</i>   | ▲ | <b>Segnalazioni:</b> nulla da segnalare. |
|  |  | Temperature: <i>valli (max)</i>  | ▲ |  |

|  |  |   |     |  |
|--|--|---|-----|--|
|  <p>mattino</p>     |  | <b>mercoledì 19 febbraio 2025</b>   |     | attendibilità: ★★☆☆                      |
|  |  | <p>Molto nuvoloso al mattino, con qualche fiocco, schiarite in montagna; abbastanza soleggiato dal pomeriggio.<br/> <b>Venti:</b> 3000 m deboli nord-occidentali, in rinforzo; brezze nelle valli.<br/> <b>Temperature:</b> in calo nelle valli, minime in lieve aumento in montagna.<br/>           Zero termico: 800 » 1300 m; T 1500: -5 » -1 °C; T 3000: -5 » -4 °C (valori nella libera atmosfera).<br/> <b>Pressione:</b> in aumento.</p> |     |  |
|  <p>pomeriggio</p> |  | Temperature: <i>montagna (min max)</i>  | ▲ ▼ | <b>Segnalazioni:</b> nulla da segnalare. |
|  |  | Temperature: <i>valli (min max)</i>   | ▼ ▼ |  |

|  |  |   |     |                     |
|--|--|---|-----|---------------------|
|  <p>mattino</p>    |  | <b>giovedì 20 febbraio 2025</b>   |     | attendibilità: ★★☆☆ |
|  |  | <p>Abbastanza soleggiato, con qualche nuvola al mattino nelle valli, e nubi medio-alte.<br/> <b>Venti:</b> 3000 m da moderati a deboli nord-occidentali; episodi di foehn nelle valli superiori.<br/> <b>Temperature:</b> in aumento nelle valli.<br/>           Zero termico: 1200 » 2400 m (valori nella libera atmosfera).<br/> <b>Pressione:</b> stazionaria.</p> |     |                     |
|  <p>pomeriggio</p> |  | Temperature: <i>montagna (min max)</i>  | ◀ ▶ |                     |
|  |  | Temperature: <i>valli (min max)</i>   | ▲ ▲ |                     |

|  |   |   |   |                     |
|--|---|---|---|---------------------|
| <b>tendenza successiva</b>   |   |   |   | attendibilità: ★★☆☆ |
| <p>Venerdì soleggiato, in seguito abbastanza soleggiato con qualche annuvolamento.</p>               |   |   |   |                     |
|  <p>ven 21 feb</p> |  <p>sab 22 feb</p> |  <p>dom 23 feb</p> |  <p>lun 24 feb</p> |                     |

| <b>18/02/2025</b>                                 | <b>Temperatura Max<br/>di ieri<br/>(ore 12-18)<br/>°C</b> | <b>Temperatura Min<br/>di oggi<br/>(ore 00-08)<br/>°C</b> | <b>Precipitazioni<br/>ultime 24 ore<br/>(ore 08-08)<br/>mm</b> |
|---|---|---|--|
| Aosta - Mont-Fleury 577 m. slm                    | 4.7   | -0.7  | 0.0  |
| Ayas - Champoluc 1566 m. slm                      | 2.2   | -8.6  | 0.0  |
| Champorcher - Petit-Mont-Blanc 1640 m. slm        | -0.2  | -2.2  | 0.0  |
| Cogne - Gimillan 1785 m. slm                      | 4.9   | -4.3  | 0.0  |
| Courmayeur - Dolonne 1200 m. slm                  | 3.1   | -4.3  | 0.0  |
| Donnas - Clapey 341 m. slm                        | 4.4   | 1.9   | 0.0  |
| Etroubles - Chevière 1339 m. slm                  | -1.6  | -5.0  | 0.0  |
| Gressoney-Saint-Jean - Bieltschocke 1370 m. slm   | -0.4  | -8.0  | 0.0  |
| La Thuile - Les Granges 1637 m. slm               | 5.2   | -2.7  | 0.0  |
| Morgex - Capoluogo 938 m. slm                     | 4.2   | -4.6  | 0.0  |
| Nus - Saint-Barthélemy - Osservatorio 1675 m. slm | 0.7   | -1.2  | 0.0  |
| Rhêmes-Notre-Dame - Chaudanne 1794 m. slm         | 7.9   | -8.1  | 0.0  |
| Saint-Christophe - Aeroporto 545 m. slm           | 6.4   | 0.1   | 0.0  |
| Saint-Vincent - Terme 626 m. slm                  | 3.8   | -0.2  | 0.0  |
| Valgrisenche - Menthiu 1859 m. slm                | 4.8   | -0.7  | 0.0  |
| Valsavarenche - Pont 1951 m. slm                  | 5.8   | -6.1  | 0.0  |
| Valtournenche - Breuil Cervinia 1998 m. slm       | 4.1   | -6.8  | 0.0  |
| Verrès - Capoluogo 375 m. slm                     | 4.8   | 1.8   | 0.0  |
| Villeneuve - S.R. Saint-Nicolas 839 m. slm        | 4.8   | -2.4  | 0.0  |

*(I dati riportati sono pubblicati con procedura automatica, non risultano pertanto validati)*