




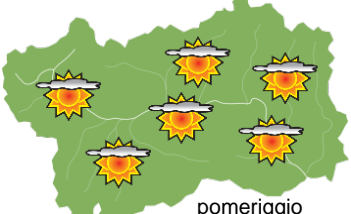






SITUAZIONE SINOTTICA

La Valle d'Aosta è interessata oggi e domani da un'area anticiclonica di origine atlantica che determinerà tempo stabile con nuvolosità variabile. Sabato l'avvicinamento e il successivo transito di una depressione a nord della regione, ancora non prevedibile con certezza, potrebbe portare una debole temporanea perturbazione fino al mattino di domenica. Lunedì una pausa più stabile anticipa il transito di una depressione sulla regione.

 <p>mattino</p>	giovedì 20 febbraio 2025		attendibilità: ★★★
	<p>Dissipazione della nuvolosità medio-bassa residua, in seguito cielo prevalentemente sereno ovunque con transito di qualche velatura e qualche addensamento in giornata sul fondovalle al confine con il Piemonte e presso i confini N-W.</p> <p>Venti: 3000 m tra deboli e moderati da NW al mattino, in graduale indebolimento e rotazione da N; nelle valli deboli variabili al mattino, dalle ore centrali da E-SE deboli.</p> <p>Temperature: in sensibile aumento nel fondovalle e nelle valli, pressoché stazionarie in montagna.</p> <p>Zero termico: 2200 » 2600 m; T 1500: -1 » 6 °C; T 3000: -5 / -3 °C (valori nella libera atmosfera).</p> <p>Pressione: pressoché stazionaria.</p>		
 <p>pomeriggio</p>	Temperature: <i>montagna (max)</i>	◀▶	Segnalazioni: nulla da segnalare.
	Temperature: <i>valli (max)</i>	▶▲	

 <p>mattino</p>	venerdì 21 febbraio 2025		attendibilità: ★★★
	<p>Fino al mattino nubi medio-alte spesse e diffuse e qualche possibile strato sul fondovalle, in dissipazione. Fino alle prime ore pomeridiane parzialmente nuvoloso, in seguito ispessimento e incremento della nuvolosità fino a nuvoloso dalla serata.</p> <p>Venti: 3000 m generalmente deboli dai quadranti meridionali, a tratti moderati sulla dorsale N; nelle valli assenti al mattino, poi da E-SE deboli o localmente moderati.</p> <p>Temperature: in generale lieve aumento, tranne le massime in media montagna pressoché stazionarie.</p> <p>Zero termico: 2400 » 1800 m; T 1500: 1 » 5 °C; T 3000: -3 / -2 °C (valori nella libera atmosfera).</p> <p>Pressione: pressoché stazionaria.</p>		
 <p>pomeriggio</p>	Temperature: <i>montagna (min max)</i>	▲▲	Segnalazioni: nulla da segnalare.
	Temperature: <i>valli (min max)</i>	▲◀	

 <p>mattino</p>	sabato 22 febbraio 2025		attendibilità: ★★★
	<p>Al mattino molto nuvoloso, in seguito nuvoloso per nubi medio-alte diffuse, a tratti più spesse, e addensamenti sui rilievi, specie a W, in incremento dalla serata con associati fiocchi sulle creste.</p> <p>Venti: 3000 m tra deboli e moderati da SW, in graduale indebolimento; nelle valli da E-SE deboli, a tratti assenti.</p> <p>Temperature: in lieve calo.</p> <p>Zero termico: 1400 » 2000 m (valori nella libera atmosfera).</p> <p>Pressione: pressoché stazionaria.</p>		
 <p>pomeriggio</p>	Temperature: <i>montagna (min max)</i>	▼▼	
	Temperature: <i>valli (min max)</i>	▼▼	

tendenza successiva				attendibilità: ★★★
 <p>dom 23 feb</p>	 <p>lun 24 feb</p>	 <p>mar 25 feb</p>	 <p>mer 26 feb</p>	<p>Domenica nuvoloso fino al mattino con graduali successive aperture. Lunedì nuvolosità irregolare, martedì per lo più nuvoloso con deboli precipitazioni specie da metà giornata e sul settore occidentale. Miglioramento del tempo da mercoledì.</p>

20/02/2025	Temperatura Max di ieri (ore 12-18) °C	Temperatura Min di oggi (ore 00-08) °C	Precipitazioni ultime 24 ore (ore 08-08) mm
Aosta - Mont-Fleury 577 m. slm	3,3	-2,1	0,0
Ayas - Champoluc 1566 m. slm	-1,7	-6,4	0,0
Champorcher - Petit-Mont-Blanc 1640 m. slm	-4,6	-2,8	0,0
Cogne - Gimillan 1785 m. slm	1,5	-1,7	0,0
Courmayeur - Dolonne 1200 m. slm	0,9	-3,4	0,0
Donnas - Clapey 341 m. slm	3,9	-0,1	0,0
Etroubles - Chevière 1339 m. slm	-2,4	-4,7	0,0
Gressoney-Saint-Jean - Bieltschocke 1370 m. slm	-3,1	-5,8	0,0
La Thuile - Les Granges 1637 m. slm	-1,6	0,7	0,0
Morgex - Capoluogo 938 m. slm	2,4	-2,9	0,0
Nus - Saint-Barthélemy - Osservatorio 1675 m. slm	-4,8	-5,3	0,0
Rhêmes-Notre-Dame - Chaudanne 1794 m. slm	-2,0	-5,4	0,0
Saint-Christophe - Aeroporto 545 m. slm	4,3	-1,9	0,0
Saint-Vincent - Terme 626 m. slm	2,7	-1,5	0,0
Valgrisenche - Menthieu 1859 m. slm	3,4	0,2	0,0
Valsavarenche - Pont 1951 m. slm	-1,3	-2,8	0,0
Valtournenche - Breuil Cervinia 1998 m. slm	-2,1	-3,5	0,0
Verrès - Capoluogo 375 m. slm	3,9	-1,3	0,0
Villeneuve - S.R. Saint-Nicolas 839 m. slm	3,0	-1,8	0,0

(I dati riportati sono pubblicati con procedura automatica, non risultano pertanto validati)