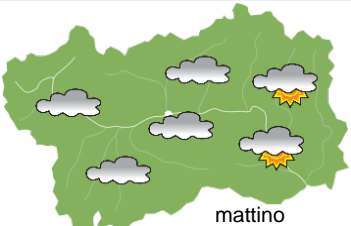
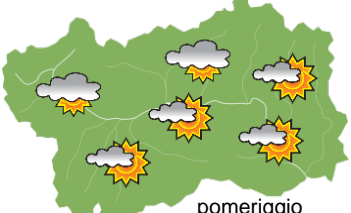
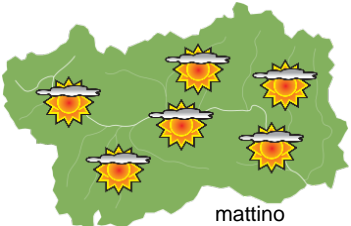
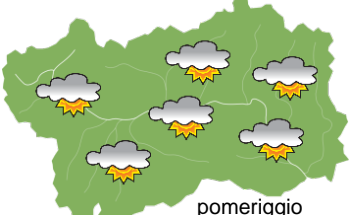
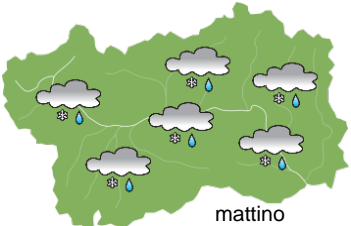
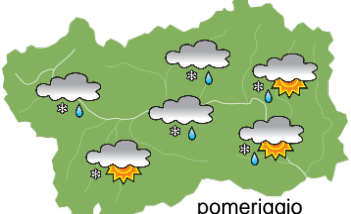




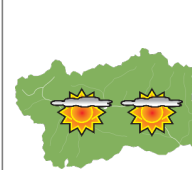
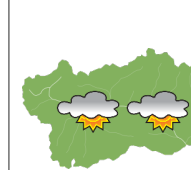
SITUAZIONE SINOTTICA

Una veloce ma blanda depressione attraversa le Alpi, con precipitazioni quasi assenti questa mattina, deboli questo pomeriggio al culmine dell'altrettanto debole passaggio frontale. Domani i flussi in quota cambiano curvatura, diventando debolmente anticiclonici, ma senza favorire un vero e proprio aumento del soleggiamento. Lunedì parziale miglioramento per nuvolosità estesa senza precipitazioni. Nel frattempo un profondo minimo sull'Atlantico si avvicina all'Europa, diventando martedì una debole saccatura in grado di apportare qualche centimetro di neve a 1000/1500 m. Mercoledì e giovedì l'aria resta fresca/fredda ma diventa più stabile, venerdì più incerto ma anche più mite e soleggiato, sabato più nuvoloso.

| | | | | | |
|--|--|---|--|---------------------|--|
|  <p>mattino</p> | | domenica 23 febbraio 2025 | | attendibilità: ★★☆☆ | |
| | | <p>Cielo nuvoloso con qualche fiocco in montagna. Schiarite sempre più ampie a partire dal pomeriggio, fino a cielo sereno nella prima parte della notte, poi parzialmente nuvoloso. Venti: 3000 m deboli da W/SW, in rotazione da NW in tarda serata; venti assenti o deboli brezze nelle valli. Temperature: in lieve aumento. Zero termico: 1600 » 2400 m; T 1500: 1 » 5 °C; T 3000: -6 » -4 °C (valori nella libera atmosfera). Pressione: in lieve aumento.</p> | | | |
|  <p>pomeriggio</p> | | Temperature: <i>montagna (max)</i> ▲ | Segnalazioni: nulla da segnalare. | | |
| | | Temperature: <i>valli (max)</i> ▲ | | | |

| | | | | | |
|--|--|--|--|---------------------|--|
|  <p>mattino</p> | | lunedì 24 febbraio 2025 | | attendibilità: ★★☆☆ | |
| | | <p>Cielo da abbastanza soleggiato a molto nuvoloso per banchi estesi di nuvole alte e sempre più spesse, senza precipitazioni di rilievo. Venti: 3000 m deboli da NW in graduale rotazione da SW; assenti o deboli da SE nelle valli. Temperature: in generale lieve aumento tranne le minime in calo nei fondovalle. Zero termico: 1300 » 2700 m; T 1500: -2 » 7 °C; T 3000: -5 » -2 °C (valori nella libera atmosfera). Pressione: in calo.</p> | | | |
|  <p>pomeriggio</p> | | Temperature: <i>montagna (min max)</i> ▲ ▲ | Segnalazioni: nulla da segnalare. | | |
| | | Temperature: <i>valli (min max)</i> ▼ ▲ | | | |

| | | | | | |
|--|--|--|--|---------------------|--|
|  <p>mattino</p> | | martedì 25 febbraio 2025 | | attendibilità: ★★☆☆ | |
| | | <p>Cielo molto nuvoloso o coperto, con precipitazioni diffuse, deboli e più continue sui settori meridionali al mattino, deboli o localmente moderate e più insistenti sulle zone nord-occidentali dal pomeriggio. Neve a 1300/1500 m al mattino, 1300 m al pomeriggio in calo a 1100 m nella notte. Venti: 3000 m da moderati a forti da SW, poi da NW dalla sera; nelle valli venti deboli da SE al mattino, poi foehn in sviluppo dal pomeriggio. Temperature: in calo tranne le minime nelle valli. Zero termico: 1400 » 1900 m (valori nella libera atmosfera). Pressione: ancora in calo.</p> | | | |
|  <p>pomeriggio</p> | | Temperature: <i>montagna (min max)</i> ▼ ▼ | | | |
| | | Temperature: <i>valli (min max)</i> ▲ ▼ | | | |

| | | | | | | | | | | | | | | | | | | |
|--|--|--|--|---|--|--|--|---|--|--|--|--|--|--|--|----------------------------|--|---------------------|
|  <p>mer 26 feb</p> | | | |  <p>gio 27 feb</p> | | | |  <p>ven 28 feb</p> | | | |  <p>sab 1 mar</p> | | | | tendenza successiva | | attendibilità: ★★☆☆ |
| <p>Aria fredda mercoledì con nuvolosità e deboli nevicate sulle zone di confine estero, da giovedì temperature in graduale rialzo e cielo abbastanza soleggiato; nuovamente più nuvoloso sabato.</p> | | | | | | | | | | | | | | | | | | |

| 23/02/2025 | Temperatura Max di ieri (ore 12-18) °C | Temperatura Min di oggi (ore 00-08) °C | Precipitazioni ultime 24 ore (ore 08-08) mm |
|---|---|---|--|
| Aosta - Mont-Fleury 577 m. slm | 9.8 | 1.9 | 0.0 |
| Ayas - Champoluc 1566 m. slm | 3.5 | -3.0 | 0.0 |
| Champorcher - Petit-Mont-Blanc 1640 m. slm | 2.1 | 0.7 | 0.0 |
| Cogne - Gimillan 1785 m. slm | 3.6 | -1.4 | 0.0 |
| Courmayeur - Dolonne 1200 m. slm | 6.7 | 1.0 | 0.0 |
| Donnas - Clapey 341 m. slm | 8.6 | 5.2 | 0.0 |
| Etroubles - Chevière 1339 m. slm | 3.7 | -0.3 | 0.0 |
| Gressoney-Saint-Jean - Bieltschocke 1370 m. slm | 3.6 | -2.1 | 0.0 |
| La Thuile - Les Granges 1637 m. slm | 2.7 | -1.2 | 0.0 |
| Morgex - Capoluogo 938 m. slm | 8.9 | 1.2 | 0.0 |
| Nus - Saint-Barthélemy - Osservatorio 1675 m. slm | 2.3 | 0.3 | 0.0 |
| Rhêmes-Notre-Dame - Chaudanne 1794 m. slm | - | -2.7 | 0.0 |
| Saint-Christophe - Aeroporto 545 m. slm | 10.5 | 2.2 | 0.0 |
| Saint-Vincent - Terme 626 m. slm | 9.8 | 3.8 | 0.0 |
| Valgrisenche - Menthieu 1859 m. slm | 2.1 | -0.9 | 0.0 |
| Valsavarenche - Pont 1951 m. slm | 1.1 | -2.1 | 0.0 |
| Valtournenche - Breuil Cervinia 1998 m. slm | 1.2 | -4.0 | 0.0 |
| Verrès - Capoluogo 375 m. slm | 9.9 | 3.1 | 0.0 |
| Villeneuve - S.R. Saint-Nicolas 839 m. slm | 9.4 | 3.8 | 0.0 |

(I dati riportati sono pubblicati con procedura automatica, non risultano pertanto validati)