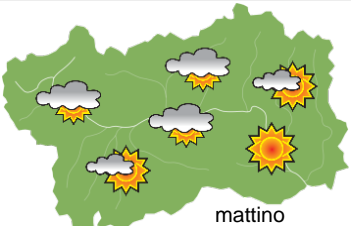
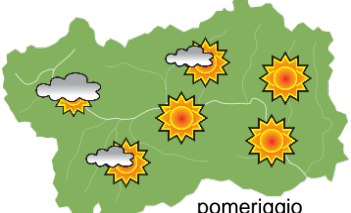
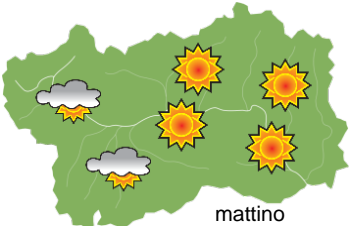
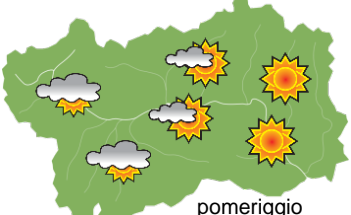
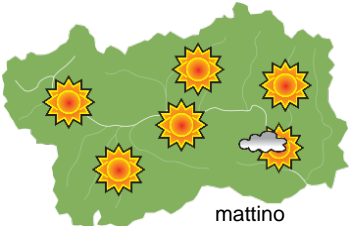
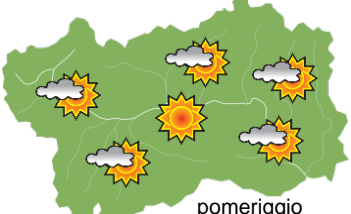






## SITUAZIONE SINOTTICA

In un contesto depressionario su buona parte dell'Europa, la differenza barica tra i due versanti alpini favorisce condizioni abbastanza soleggiate sulla nostra regione per la presenza di venti di foehn che tendono a confinare gli addensamenti più importanti sulla dorsale. Da venerdì le temperature perderanno qualche grado per l'ingresso di correnti più fresche fino a sabato compreso, quando la rotazione delle stesse dai quadranti sud-orientali favorirà altresì un apporto di maggior umidità. Seguiranno maggiori schiarite, probabilmente più ampie tra lunedì e martedì, per l'espansione di un'alta pressione atlantica verso l'Europa centro-settentrionale, anticipate da un lieve aumento delle temperature domenica.

 <p>mattino</p>	<b>mercoledì 26 febbraio 2025</b>		attendibilità: ★★☆☆
	<p>In prevalenza soleggiato con qualche addensamento più compatto sulla dorsale, associato a un debole rischio di qualche isolato fiocco al mattino sui confini sotto forma di bufera.</p> <p><b>Venti:</b> 3000 m forti nord-occidentali in rotazione da N; foehn da NW nelle valli anche moderato e con locali raffiche.</p> <p><b>Temperature:</b> in calo in montagna.          Zero termico: 1000 » 1700 m; T 1500: -1 » 2 °C; T 3000: -12 / -9 °C (valori nella libera atmosfera).</p> <p><b>Pressione:</b> stazionaria.</p>		
 <p>pomeriggio</p>	Temperature: <i>montagna (max)</i>	▼	<b>Segnalazioni:</b> nulla da segnalare.
	Temperature: <i>valli (max)</i>	◀▶	

 <p>mattino</p>	<b>giovedì 27 febbraio 2025</b>		attendibilità: ★★☆☆
	<p>Prevalentemente soleggiato con qualche addensamento più compatto sulla dorsale di confine.</p> <p><b>Venti:</b> 3000 m da moderati a forti nord-occidentali in attenuazione fino a deboli da W in serata; episodi di foehn da NW nelle valli, generalmente deboli o localmente moderati.</p> <p><b>Temperature:</b> nelle valli minime in lieve calo e massime in lieve aumento.          Zero termico: 1200 » 1800 m; T 1500: -2 » 3 °C; T 3000: -12 / -10 °C (valori nella libera atmosfera).</p> <p><b>Pressione:</b> in aumento.</p>		
 <p>pomeriggio</p>	Temperature: <i>montagna (min max)</i>	◀▶	<b>Segnalazioni:</b> nulla da segnalare.
	Temperature: <i>valli (min max)</i>	▼▲	

 <p>mattino</p>	<b>venerdì 28 febbraio 2025</b>		attendibilità: ★★☆☆
	<p>Abbastanza soleggiato.</p> <p><b>Venti:</b> 3000 m E deboli in rotazione da S; deboli residui episodi di foehn al primo mattino nelle valli, seguiti da deboli brezze pomeridiane da SE.</p> <p><b>Temperature:</b> in lieve calo.          Zero termico: 1100 » 1600 m (valori nella libera atmosfera).</p> <p><b>Pressione:</b> senza variazioni di rilievo.</p>		
 <p>pomeriggio</p>	Temperature: <i>montagna (min max)</i>	▼▼	
	Temperature: <i>valli (min max)</i>	▼▼	

 <p>sab 1 mar</p>	 <p>dom 2 mar</p>	 <p>lun 3 mar</p>	 <p>mar 4 mar</p>	<b>tendenza successiva</b> attendibilità: ★★☆☆
				<p>Sabato nuvolosità irregolare con temperature in lieve calo; domenica più incerto ma con probabili schiarite; lunedì e martedì prevalentemente soleggiato con temperature in lieve rialzo.</p>

<b>26/02/2025</b>	<b>Temperatura Max di ieri (ore 12-18) °C</b>	<b>Temperatura Min di oggi (ore 00-08) °C</b>	<b>Precipitazioni ultime 24 ore (ore 08-08) mm</b>
Aosta - Mont-Fleury 577 m. slm	8,5	4,6	3,2
Ayas - Champoluc 1566 m. slm	3,7	-5,5	0,6
Champorcher - Petit-Mont-Blanc 1640 m. slm	1,6	-1,8	0,4
Cogne - Gimillan 1785 m. slm	2,1	-5,9	1,2
Courmayeur - Dolonne 1200 m. slm	3,5	0,0	10,4
Donnas - Clapey 341 m. slm	9,6	7,4	0,0
Etroubles - Chevière 1339 m. slm	1,9	-1,1	4,0
Gressoney-Saint-Jean - Bieltschocke 1370 m. slm	4,4	-0,4	0,2
La Thuile - Les Granges 1637 m. slm	0,8	-3,8	5,4
Morgex - Capoluogo 938 m. slm	5,1	2,8	5,6
Nus - Saint-Barthélemy - Osservatorio 1675 m. slm	1,3	-2,6	1,0
Rhêmes-Notre-Dame - Chaudanne 1794 m. slm	1,1	-8,8	6,6
Saint-Christophe - Aeroporto 545 m. slm	10,0	6,6	2,4
Saint-Vincent - Terme 626 m. slm	9,4	5,2	0,2
Valgrisenche - Menthiu 1859 m. slm	1,6	-4,0	4,6
Valsavarenche - Pont 1951 m. slm	0,7	-7,2	1,0
Valtournenche - Breuil Cervinia 1998 m. slm	0,5	-6,3	1,8
Verrès - Capoluogo 375 m. slm	9,8	7,4	0,0
Villeneuve - S.R. Saint-Nicolas 839 m. slm	7,9	4,6	3,4

*(I dati riportati sono pubblicati con procedura automatica, non risultano pertanto validati)*