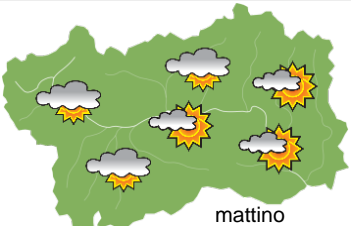

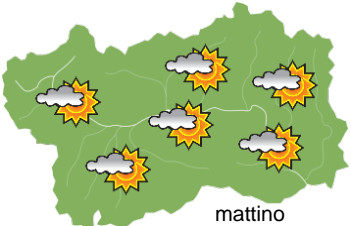

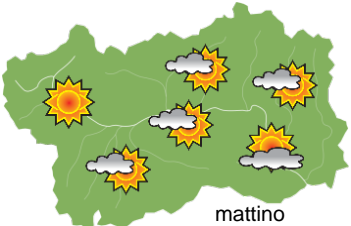
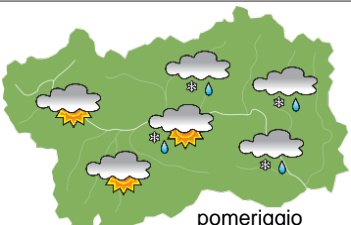






SITUAZIONE SINOTTICA

Un'estesa area depressionaria in moto verso l'est Europa determina per oggi e domani tempo generalmente stabile sulla Valle d'Aosta. A partire da venerdì sera il graduale isolamento di un minimo in moto retrogrado potrebbe determinare per sabato e la prima parte di domenica un peggioramento delle condizioni, in particolare sul settore orientale, ma al momento questa evoluzione risulta ancora incerta. A partire da lunedì un'area anticiclonica ad W dell'Inghilterra interessa gradualmente la regione con tempo nuovamente stabile.

giovedì 27 febbraio 2025		attendibilità: ★★☆☆
 mattino	<p>Poco o parzialmente nuvoloso su buona parte della regione con addensamenti presso i rilievi N e W-SW. Dal tardo pomeriggio incremento della nuvolosità per transito di nubi medio-alte.</p> <p>Venti: 3000 m moderati da W-NW, in attenuazione dalle ore serali; nelle valli da W-NW tra deboli e moderati, in intensificazione tra fine mattina e fine pomeriggio, specie nella valle centrale, con locali raffiche forti</p> <p>Temperature: in lieve aumento nelle valli.</p> <p>Zero termico: 1000 » 2200 m; T 1500: -2 » 5 °C; T 3000: -8 » -11 °C (valori nella libera atmosfera).</p> <p>Pressione: pressoché stazionaria.</p>	
 pomeriggio	<p>Temperature: <i>montagna (max)</i> ◀▶</p> <p>Temperature: <i>valli (max)</i> ▲</p>	<p>Segnalazioni: nulla da segnalare.</p>

venerdì 28 febbraio 2025		attendibilità: ★★☆☆
 mattino	<p>Irregolarmente nuvoloso per passaggi di nubi medio-alte diffuse. Dal pomeriggio addensamenti sui rilievi a confine con il Piemonte e graduale incremento delle nubi a bassa quota a partire da SE fino a nuvoloso sul fondovalle centrale dalla tarda serata.</p> <p>Venti: 3000 m deboli da NW, in parziale rotazione da W da metà giornata; nelle valli brezze, temporaneamente assenti al mattino, localmente moderate, specie in bassa valle, nel pomeriggio.</p> <p>Temperature: in lieve calo in montagna e le massime nelle valli.</p> <p>Zero termico: 1100 » 1800 m; T 1500: -2 » 3 °C; T 3000: -8 / -10 °C (valori nella libera atmosfera).</p> <p>Pressione: pressoché stazionaria.</p>	
 pomeriggio	<p>Temperature: <i>montagna (min max)</i> ▼ ▼</p> <p>Temperature: <i>valli (min max)</i> ◀▶ ▼</p>	<p>Segnalazioni: nulla da segnalare.</p>

sabato 1 marzo 2025		attendibilità: ★★☆☆
 mattino	<p>Fino a metà mattina addensamenti presso il Piemonte e nubi basse nelle valli in dissipazione con ampie schiarite, poi graduale aumento delle nubi a partire da SE fino a molto nuvoloso in serata specie ad E. Fino al mattino qualche rovescio a SE presso il Piemonte, poi deboli precipitazioni, prima sui confini E-S poi possibili ovunque ma a carattere sparso (limite neve a 1000 m circa).</p> <p>Venti: 3000 m molto deboli prevalentemente da S; nelle valli brezze, generalmente deboli.</p> <p>Temperature: in calo.</p> <p>Zero termico: 1000 » 1600 m (valori nella libera atmosfera).</p> <p>Pressione: in lieve aumento.</p>	
 pomeriggio	<p>Temperature: <i>montagna (min max)</i> ▼ ▼</p> <p>Temperature: <i>valli (min max)</i> ▼ ▼</p>	

tendenza successiva				attendibilità: ★★☆☆
 dom 2 mar	 lun 3 mar	 mar 4 mar	 mer 5 mar	<p>Domenica nuvoloso, in particolare nelle valli, fino al mattino, con deboli precipitazioni specie sui rilievi presso il Piemonte, poi parzialmente nuvoloso con nubi in graduale diradamento. Da lunedì generalmente sereno, con temperature in aumento specie mercoledì.</p>

27/02/2025	Temperatura Max di ieri (ore 12-18) °C	Temperatura Min di oggi (ore 00-08) °C	Precipitazioni ultime 24 ore (ore 08-08) mm
Aosta - Mont-Fleury 577 m. slm	11,6	-2,5	0,0
Ayas - Champoluc 1566 m. slm	5,2	-7,8	0,0
Champorcher - Petit-Mont-Blanc 1640 m. slm	7,6	-3,2	0,0
Cogne - Gimillan 1785 m. slm	1,6	-5,5	0,0
Courmayeur - Dolonne 1200 m. slm	6,0	-2,0	0,0
Donnas - Clapey 341 m. slm	15,4	4,5	0,0
Etroubles - Chevière 1339 m. slm	3,7	-3,4	0,0
Gressoney-Saint-Jean - Bieltschocke 1370 m. slm	6,1	-4,4	0,0
La Thuile - Les Granges 1637 m. slm	0,0	-3,8	0,0
Morgex - Capoluogo 938 m. slm	8,1	0,1	0,0
Nus - Saint-Barthélemy - Osservatorio 1675 m. slm	3,4	-2,5	0,0
Rhêmes-Notre-Dame - Chaudanne 1794 m. slm	2,5	-8,0	1,4
Saint-Christophe - Aeroporto 545 m. slm	13,8	-1,4	0,0
Saint-Vincent - Terme 626 m. slm	13,3	0,1	0,0
Valgrisenche - Menthiu 1859 m. slm	0,4	-2,9	0,0
Valsavarenche - Pont 1951 m. slm	0,0	-6,5	0,0
Valtournenche - Breuil Cervinia 1998 m. slm	0,4	-8,0	0,0
Verrès - Capoluogo 375 m. slm	17,0	2,6	0,0
Villeneuve - S.R. Saint-Nicolas 839 m. slm	10,7	1,3	0,0

(I dati riportati sono pubblicati con procedura automatica, non risultano pertanto validati)