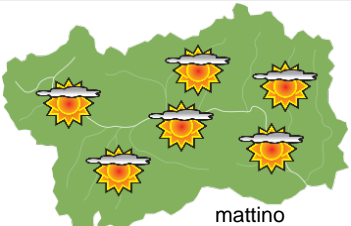
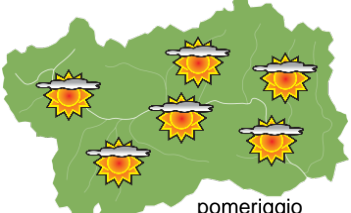
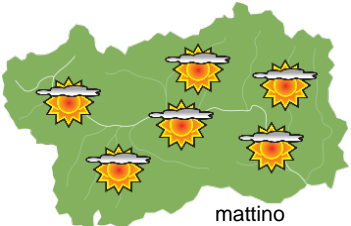
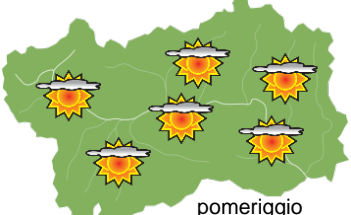
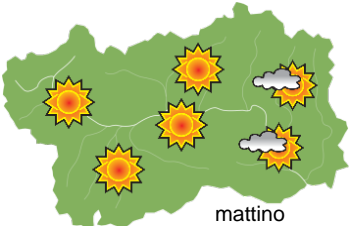
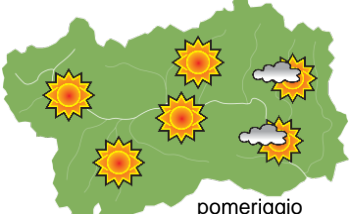


SITUAZIONE SINOTTICA

Un campo anticiclonico sull'Europa centro-orientale determina tempo soleggiato in Valle d'Aosta fino a venerdì, in seguito si avrà l'avvicinamento di un'area depressionaria atlantica.

 <p>mattino</p>	martedì 4 marzo 2025		attendibilità: ★★★
	<p>Soleggiato, con qualche nuvola alta. Venti: 3000 m deboli sud-orientali; brezze nelle valli. Temperature: stazionarie. Zero termico: 1300 » 2400 m; T 1500: -1 » 6 °C; T 3000: -6 » -4 °C (valori nella libera atmosfera). Pressione: in lieve aumento.</p>		
 <p>pomeriggio</p>	Temperature: <i>montagna (max)</i>	◄	Segnalazioni: nulla da segnalare.
	Temperature: <i>valli (max)</i>	◄	

 <p>mattino</p>	mercoledì 5 marzo 2025		attendibilità: ★★★
	<p>Soleggiato, con qualche nuvola alta. Venti: 3000 m deboli sud-orientali; brezze nelle valli. Temperature: massime in lieve calo in montagna. Zero termico: 1300 » 2200 m; T 1500: -1 » 6 °C; T 3000: -6 » -5 °C (valori nella libera atmosfera). Pressione: in lieve aumento.</p>		
 <p>pomeriggio</p>	Temperature: <i>montagna (min max)</i>	◄ ▼	Segnalazioni: nulla da segnalare.
	Temperature: <i>valli (min max)</i>	◄ ◄	

 <p>mattino</p>	giovedì 6 marzo 2025		attendibilità: ★★★
	<p>Soleggiato, con qualche nuvola presso il Piemonte. Venti: 3000 m moderati sud-orientali; brezze nelle valli. Temperature: in lieve calo. Zero termico: 1200 » 2000 m (valori nella libera atmosfera). Pressione: in lieve calo.</p>		
 <p>pomeriggio</p>	Temperature: <i>montagna (min max)</i>	▼ ▼	
	Temperature: <i>valli (min max)</i>	▼ ▼	

tendenza successiva				attendibilità: ★★★
<p>Venerdì soleggiato, sabato nuvolosità irregolare, precipitazioni tra domenica e lunedì, più intense nel settore sud-orientale, neve a 1200-1400 m.</p>				
 <p>ven 7 mar</p>	 <p>sab 8 mar</p>	 <p>dom 9 mar</p>	 <p>lun 10 mar</p>	

04/03/2025	Temperatura Max di ieri (ore 12-18) °C	Temperatura Min di oggi (ore 00-08) °C	Precipitazioni ultime 24 ore (ore 08-08) mm
Aosta - Mont-Fleury 577 m. slm	14.4	-2.7	0.0
Ayas - Champoluc 1566 m. slm	7.5	-7.1	0.0
Champorcher - Petit-Mont-Blanc 1640 m. slm	5.8	0.0	0.0
Cogne - Gimillan 1785 m. slm	6.9	-4.2	0.0
Courmayeur - Dolonne 1200 m. slm	10.9	-2.2	0.0
Donnas - Clapey 341 m. slm	14.1	3.5	0.0
Etroubles - Chevière 1339 m. slm	7.1	-2.2	0.0
Gressoney-Saint-Jean - Bieltschocke 1370 m. slm	7.3	-6.0	0.0
La Thuile - Les Granges 1637 m. slm	5.8	-3.6	0.0
Morgex - Capoluogo 938 m. slm	13.4	-2.7	0.0
Nus - Saint-Barthélemy - Osservatorio 1675 m. slm	6.3	-1.0	0.0
Rhêmes-Notre-Dame - Chaudanne 1794 m. slm	6.8	-7.8	0.0
Saint-Christophe - Aeroporto 545 m. slm	16.1	-2.1	0.0
Saint-Vincent - Terme 626 m. slm	16.0	0.4	0.0
Valgrisenche - Menthieu 1859 m. slm	5.5	-2.5	0.0
Valsavarenche - Pont 1951 m. slm	5.2	-5.9	0.0
Valtournenche - Breuil Cervinia 1998 m. slm	3.4	-6.6	0.0
Verrès - Capoluogo 375 m. slm	15.3	2.1	0.0
Villeneuve - S.R. Saint-Nicolas 839 m. slm	14.0	1.8	0.0

(I dati riportati sono pubblicati con procedura automatica, non risultano pertanto validati)