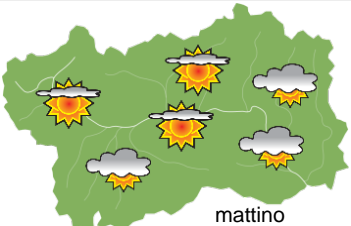

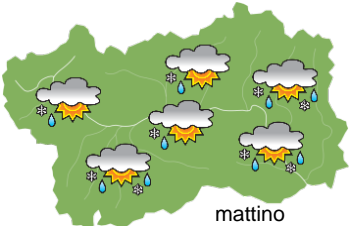
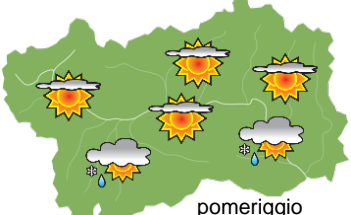
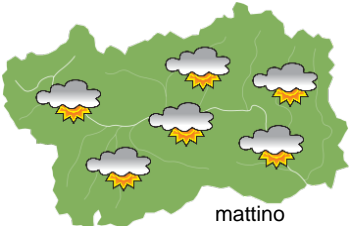
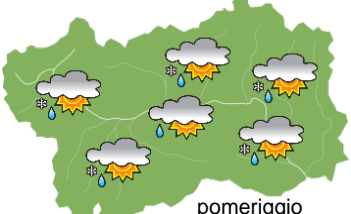



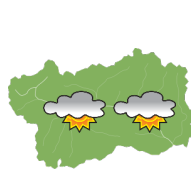

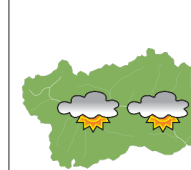
SITUAZIONE SINOTTICA

L'afflusso di correnti umide dai quadranti sud-orientali per l'espansione di un'ampia saccatura atlantica centrata sulle coste portoghesi, in espansione e avvicinamento verso l'Europa centrale, favorisce un aumento della nuvolosità associato a un veloce passaggio perturbato tra il pomeriggio odierno e le prime ore di domani. Successivamente il tempo sarà caratterizzato da una certa variabilità atmosferica, sempre per l'effetto della citata struttura che, seppur indebolitasi, convoglierà aria a tratti umida, specie sul versante sud-alpino.

		domenica 9 marzo 2025		attendibilità: ★★☆☆
 <p style="text-align: center;">mattino</p>	<p>Inizialmente velato, aumento della nuvolosità dai quadranti meridionali fino a cielo molto nuvoloso o coperto, associato a qualche prima debole precipitazione da metà pomeriggio a partire dai rilievi S con valori localmente moderati, in graduale estensione verso N dove risulteranno più deboli. Limite neve tra 1200 e 1500 m. Fenomeni in intensificazione durante la notte, quando il limite neve tenderà a calare localmente anche intorno agli 800-1000 m circa.</p> <p>Venti: 3000 m SE deboli in rinforzo fino forti dal tardo pomeriggio; deboli da SE nelle valli</p> <p>Temperature: in calo. Zero termico: 1500 » 1900 m; T 1500: 0 » 4 °C; T 3000: -7 / -6 °C (valori nella libera atmosfera).</p> <p>Pressione: in calo.</p>			
	 <p style="text-align: center;">pomeriggio</p>	Temperature: <i>montagna (max)</i>	Segnalazioni: nevicata.	
Temperature: <i>valli (max)</i>				

		lunedì 10 marzo 2025		attendibilità: ★★☆☆
 <p style="text-align: center;">mattino</p>	<p>Al primo mattino molto nuvoloso con residue precipitazioni in attenuazione e successiva rapida cessazione al mattino con valori moderati sui settori meridionali e sud-orientali e via via più deboli altrove; seguiranno schiarite via via più ampie dalle ore centrali e un nuovo aumento delle nubi dalla serata. Limite neve a circa 1000 - 1300 m, localmente a quote inferiori.</p> <p>Venti: 3000 m SE deboli; deboli da SE nelle valli.</p> <p>Temperature: senza variazioni di rilievo, salvo un locale lieve calo nelle valli e a fine giornata. Zero termico: 1400 » 1800 m; T 1500: -1 » 3 °C; T 3000: -9 / -8 °C (valori nella libera atmosfera).</p> <p>Pressione: in lieve rialzo.</p>			
	 <p style="text-align: center;">pomeriggio</p>	Temperature: <i>montagna (min max)</i>	Segnalazioni: nevicata al primo mattino.	
Temperature: <i>valli (min max)</i>				

		martedì 11 marzo 2025		attendibilità: ★★☆☆
 <p style="text-align: center;">mattino</p>	<p>Nuvolosità irregolare alternata a qualche schiarita, più ampia nelle ore e nella valle centrali con qualche debole precipitazione nella seconda parte della giornata, nevosa sui 1400-1600 m circa.</p> <p>Venti: 3000 m SE deboli; deboli da SE nelle valli. Possibili episodi di foehn a fine giornata.</p> <p>Temperature: senza variazioni di rilievo. Zero termico: 1500 » 1900 m (valori nella libera atmosfera).</p> <p>Pressione: in lieve calo.</p>			
	 <p style="text-align: center;">pomeriggio</p>	Temperature: <i>montagna (min max)</i>		
Temperature: <i>valli (min max)</i>				

				tendenza successiva	attendibilità: ★★☆☆
 <p style="text-align: center;">mer 12 mar</p>	 <p style="text-align: center;">gio 13 mar</p>	 <p style="text-align: center;">ven 14 mar</p>	 <p style="text-align: center;">sab 15 mar</p>	<p>Nuvolosità irregolare alternata a qualche schiarita, più probabile tra mercoledì pomeriggio e giovedì e qualche locale e debole precipitazione, nevosa a circa 1500 m.</p>	

09/03/2025	Temperatura Max di ieri (ore 12-18) °C	Temperatura Min di oggi (ore 00-08) °C	Precipitazioni ultime 24 ore (ore 08-08) mm
Aosta - Mont-Fleury 577 m. slm	15,2	-0,3	0,0
Ayas - Champoluc 1566 m. slm	7,2	-4,2	0,0
Champorcher - Petit-Mont-Blanc 1640 m. slm	7,8	0,1	0,0
Cogne - Gimillan 1785 m. slm	6,9	-3,9	0,0
Courmayeur - Dolonne 1200 m. slm	10,9	0,1	0,0
Donnas - Clapey 341 m. slm	16,4	3,4	0,0
Etroubles - Chevière 1339 m. slm	8,0	-1,6	0,0
Gressoney-Saint-Jean - Bieltschocke 1370 m. slm	8,3	-3,3	0,0
La Thuile - Les Granges 1637 m. slm	6,0	-2,1	0,0
Morgex - Capoluogo 938 m. slm	12,9	-0,1	0,0
Nus - Saint-Barthélemy - Osservatorio 1675 m. slm	6,5	-0,1	0,0
Rhêmes-Notre-Dame - Chaudanne 1794 m. slm	4,7	-5,9	0,0
Saint-Christophe - Aeroporto 545 m. slm	16,7	0,8	0,0
Saint-Vincent - Terme 626 m. slm	17,9	2,4	0,0
Valgrisenche - Menthiu 1859 m. slm	4,5	-2,9	0,0
Valsavarenche - Pont 1951 m. slm	3,8	-4,7	0,0
Valtournenche - Breuil Cervinia 1998 m. slm	4,5	-5,0	0,0
Verrès - Capoluogo 375 m. slm	16,9	2,4	0,0
Villeneuve - S.R. Saint-Nicolas 839 m. slm	14,4	3,1	0,0

(I dati riportati sono pubblicati con procedura automatica, non risultano pertanto validati)