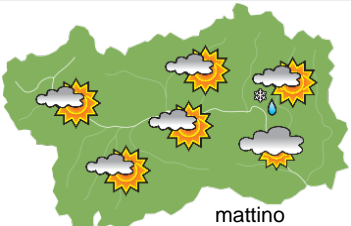
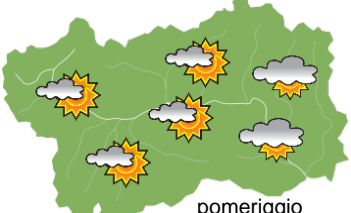
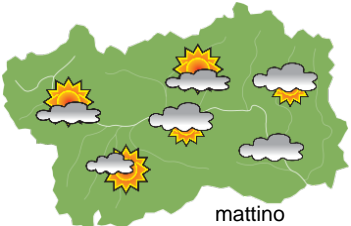
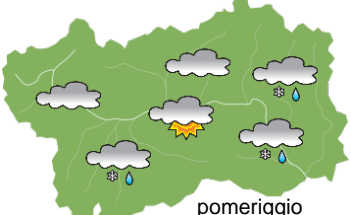
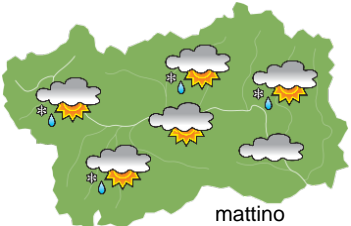
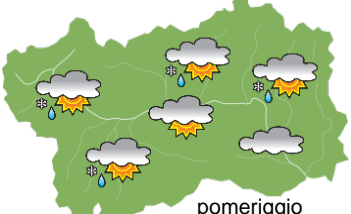





SITUAZIONE SINOTTICA

La regione alpina rimarrà all'interno di una vasta area depressionaria con correnti sudoccidentali ed aria fredda per tutta la settimana. Il tempo sulla nostra regione sarà variabile, con passaggi di precipitazioni di debole intensità più frequenti in montagna alternati a schiarite irregolari. La predicibilità dei fenomeni sia nello spazio che nel tempo è bassa già a partire da mercoledì.

lunedì 10 marzo 2025		attendibilità: ★★☆☆
 <p>mattino</p>	<p>Schiarite in estensione a gran parte della regione: sino a metà pomeriggio buon soleggiamento con cielo poco od al più irregolarmente nuvoloso, con addensamenti in bassa valle al confine col Piemonte. Da fine pomeriggio nubi nuovamente in aumento a partire dalle montagne di confine Sud sino a cielo molto nuvoloso nella notte.</p> <p>Venti: 3000 m deboli dai quadranti meridionali. Nelle valli da E-SE, al mattino deboli, nel pomeriggio moderati, forti a tratti tra Pont S. Martin ed Aosta.</p> <p>Temperature: generalmente stazionarie.</p> <p>Zero termico: 1500 » 1900 m; T 1500: 1 » 4 °C; T 3000: -8 / -6 °C (valori nella libera atmosfera).</p> <p>Pressione: stazionaria.</p>	
 <p>pomeriggio</p>	<p>Temperature: <i>montagna (max)</i> ↔</p>	<p>Segnalazioni: nulla da segnalare.</p>
	<p>Temperature: <i>valli (max)</i> ↔</p>	

martedì 11 marzo 2025		attendibilità: ★★☆☆
 <p>mattino</p>	<p>Tra la notte ed il primo mattino molto nuvoloso con precipitazioni molto deboli e sparse, più probabili sulle montagne di confine col Piemonte (limite nevicate attorno a 1200m). Poi probabilmente asciutto con irregolari schiarite, specie in alta montagna. Da metà pomeriggio circa nuovamente molto nuvoloso ed in serata deboli precipitazioni sparse, più probabili sulle montagne di confine col Piemonte.</p> <p>Venti: 3000 m da S-SE deboli. Nelle valli da E-SE, al mattino deboli, nel pomeriggio moderati, forti a tratti tra Pont S. Martin ed Aosta; sulle testate vallive di confine con la Svizzera nel pomeriggio moderati da S.</p> <p>Temperature: nelle valli minime in aumento, massime stazionarie od in lieve calo. In montagna minime in lieve aumento, massime stazionarie.</p> <p>Zero termico: 1500 » 1800 m; T 1500: 0 » 3 °C; T 3000: -9 / -7 °C (valori nella libera atmosfera).</p> <p>Pressione: in lieve calo.</p>	
 <p>pomeriggio</p>	<p>Temperature: <i>montagna (min max)</i> ↔ ↔</p>	<p>Segnalazioni: nulla da segnalare.</p>
	<p>Temperature: <i>valli (min max)</i> ▲ ↔</p>	

mercoledì 12 marzo 2025		attendibilità: ★☆☆☆
 <p>mattino</p>	<p>Generalmente nuvoloso o molto nuvoloso, con qualche schiarita nelle ore centrali del giorno, e probabilità di qualche precipitazione molto debole e sparsa soprattutto tra la notte ed il primo mattino e dal tardo pomeriggio-sera. Bassa predicibilità.</p> <p>Venti: 3000 m da S-SW molto deboli. Nelle valli da E-SE, al mattino deboli, nel pomeriggio moderati.</p> <p>Temperature: stazionarie.</p> <p>Zero termico: 1500 » 1800 m (valori nella libera atmosfera).</p> <p>Pressione: in calo.</p>	
 <p>pomeriggio</p>	<p>Temperature: <i>montagna (min max)</i> ↔ ↔</p>	<p>Temperature: <i>valli (min max)</i> ↔ ↔</p>
	<p>Temperature: <i>valli (min max)</i> ↔ ↔</p>	

tendenza successiva				attendibilità: ★☆☆☆
 <p>gio 13 mar</p>	 <p>ven 14 mar</p>	 <p>sab 15 mar</p>	 <p>dom 16 mar</p>	<p>Giovedì nuvoloso con schiarite irregolari alternate a qualche precipitazione molto debole e sparsa. Venerdì coperto con deboli precipitazioni diffuse. Sabato molto nuvoloso con qualche schiarita alternata a deboli precipitazioni sparse. Domenica nuvolosità irregolare, probabilmente asciutto.</p>

10/03/2025	Temperatura Max di ieri (ore 12-18) °C	Temperatura Min di oggi (ore 00-08) °C	Precipitazioni ultime 24 ore (ore 08-08) mm
Aosta - Mont-Fleury 577 m. slm	11,0	3,0	16,8
Ayas - Champoluc 1566 m. slm	4,3	0,2	8,8
Champorcher - Petit-Mont-Blanc 1640 m. slm	3,2	0,0	36,2
Cogne - Gimillan 1785 m. slm	2,9	-2,4	16,2
Courmayeur - Dolonne 1200 m. slm	7,6	0,4	9,8
Donnas - Clapey 341 m. slm	10,3	5,4	19,6
Etroubles - Chevière 1339 m. slm	4,5	-0,6	12,6
Gressoney-Saint-Jean - Bieltschocke 1370 m. slm	5,1	0,5	13,8
La Thuile - Les Granges 1637 m. slm	3,9	-1,5	6,8
Morgex - Capoluogo 938 m. slm	9,6	0,6	8,8
Nus - Saint-Barthélemy - Osservatorio 1675 m. slm	4,0	-1,0	16,4
Rhêmes-Notre-Dame - Chaudanne 1794 m. slm	1,5	-1,8	25,0
Saint-Christophe - Aeroporto 545 m. slm	11,6	3,9	18,0
Saint-Vincent - Terme 626 m. slm	10,0	3,2	12,4
Valgrisenche - Menthiu 1859 m. slm	1,0	-1,9	8,0
Valsavarenche - Pont 1951 m. slm	1,0	-3,0	11,6
Valtournenche - Breuil Cervinia 1998 m. slm	1,5	-2,2	6,4
Verrès - Capoluogo 375 m. slm	10,5	5,1	17,4
Villeneuve - S.R. Saint-Nicolas 839 m. slm	10,3	1,6	12,6

(I dati riportati sono pubblicati con procedura automatica, non risultano pertanto validati)