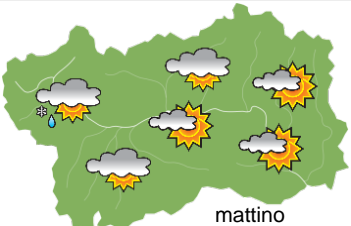
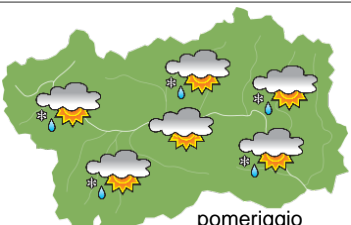
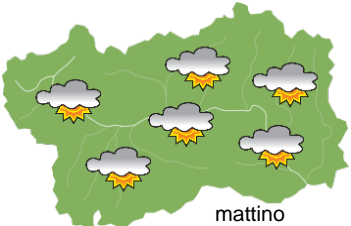
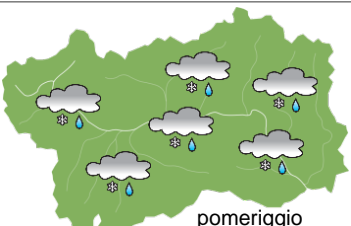
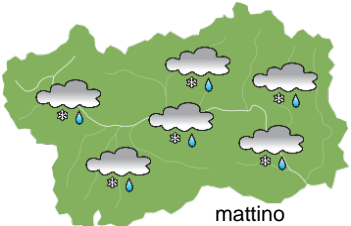
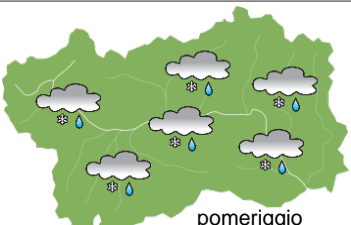





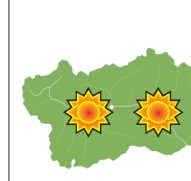
SITUAZIONE SINOTTICA

Un'estesa area depressionaria in discesa dalla Scandinavia convoglia correnti prevalentemente sud-occidentali sulla Valle d'Aosta determinando tempo molto variabile e con bassa attendibilità previsionale, data soprattutto la presenza al suo interno di alcuni minimi di pressione che tendono a spostarsi verso SW, posizionandosi sulla Francia occidentale. In particolare per sabato e domenica l'attendibilità previsionale diminuisce ancora, mentre sembra probabile a partire dalla giornata di lunedì l'arrivo di un'area di alta pressione atlantica che dovrebbe determinare giornate più stabili.

giovedì 13 marzo 2025		attendibilità: ★★☆☆
 mattino	Tra parzialmente e irregolarmente nuvoloso con incremento della nubi fino a nuvoloso o localmente molto nuvoloso dalla sera. Da inizio-metà pomeriggio precipitazioni deboli e a carattere sparso, inizialmente più probabili sui rilievi di confine, poi possibili ovunque, in particolare a E-SE localmente moderate a possibile carattere di rovescio. Esaurimento dei fenomeni nella serata. Limite neve intorno a 1100-1300 m.	
 pomeriggio	Venti: 3000 m da SW, prevalentemente deboli sul settore E, moderati o localmente forti su quello W, in graduale indebolimento dal primo pomeriggio; nelle valli deboli, a tratti moderati, da fine mattina da E-SE sul settore centrale e E, da W-NW su quello W, in graduale indebolimento da fine pomeriggio; moderati o localmente forti da SW sulle testate vallive W e SW al mattino. Temperature: in calo in montagna ed in lieve aumento nelle valli. Zero termico: 1300 » 2000 m; T 1500: -2 » 5 °C; T 3000: -8 / -11 °C (valori nella libera atmosfera). Pressione: in lieve aumento. Temperature: <i>montagna (max)</i>	
		▼ Segnalazioni: nulla da segnalare. ▲
Temperature: <i>valli (max)</i>		▲

venerdì 14 marzo 2025		attendibilità: ★★☆☆
 mattino	Irregolarmente nuvoloso al mattino, con incremento delle nubi dalle ore centrali fino a molto nuvoloso o coperto entro sera. Deboli precipitazioni dal primo pomeriggio, inizialmente sparse e sui rilievi di confine, via via più diffuse e in locale intensificazione, specie a E-SE e da fine pomeriggio. Limite neve intorno a 1400 m, in calo fino a 1000-1100 dalla sera.	
 pomeriggio	Venti: 3000 m deboli da SW, in rotazione da SE dalla serata; nelle valli brezze, molto deboli al mattino, deboli o a tratti moderate dal pomeriggio. Temperature: in lieve aumento le massime in montagna, pressoché stazionarie negli altri valori. Zero termico: 1400 » 1800 m; T 1500: -2 » 4 °C; T 3000: -10 » -7 °C (valori nella libera atmosfera). Pressione: in lieve aumento.	
Temperature: <i>montagna (min max)</i>		◀ ▲ Segnalazioni: nevicate a quote medie, specie ad E-SE da fine pomeriggio.
Temperature: <i>valli (min max)</i>		◀ ▶

sabato 15 marzo 2025		attendibilità: ★★☆☆
 mattino	Molto nuvoloso o coperto con deboli precipitazioni intermittenti, localmente moderate da fine pomeriggio. Limite neve da 1000 m circa in rialzo a 1500 m nelle ore centrali. Qualche parziale schiarita verso sera.	
 pomeriggio	Venti: 3000 m SE generalmente deboli, in rotazione da E la sera; nelle valli calmi al mattino, dal pomeriggio deboli da E-SE a E, da W-NW altrove. Temperature: in lieve calo nelle valli e le massime in montagna. Zero termico: 1400 » 1800 m (valori nella libera atmosfera). Pressione: in lieve aumento.	
Temperature: <i>montagna (min max)</i>		◀ ▼
Temperature: <i>valli (min max)</i>		▼ ▼

tendenza successiva				attendibilità: ★★☆☆
 dom 16 mar	 lun 17 mar	 mar 18 mar	 mer 19 mar	Per la prima parte della mattina di domenica molto nuvoloso, con possibili precipitazioni specie a S ed E, nevose a quote medio-basse. In seguito giornate prevalentemente stabili e soleggiate eccetto qualche precipitazione tra la notte e il primo mattino di martedì, specie a SE.

13/03/2025	Temperatura Max di ieri (ore 12-18) °C	Temperatura Min di oggi (ore 00-08) °C	Precipitazioni ultime 24 ore (ore 08-08) mm
Aosta - Mont-Fleury 577 m. slm	11,3	3,8	2,8
Ayas - Champoluc 1566 m. slm	4,3	-3,3	1,8
Champorcher - Petit-Mont-Blanc 1640 m. slm	1,7	-2,3	0,4
Cogne - Gimillan 1785 m. slm	2,6	-5,6	2,4
Courmayeur - Dolonne 1200 m. slm	6,8	1,1	1,0
Donnas - Clapey 341 m. slm	11,1	5,7	0,4
Etroubles - Chevière 1339 m. slm	4,0	-0,8	3,4
Gressoney-Saint-Jean - Bieltschocke 1370 m. slm	4,4	0,0	0,6
La Thuile - Les Granges 1637 m. slm	2,8	-2,0	3,2
Morgex - Capoluogo 938 m. slm	9,3	2,1	4,6
Nus - Saint-Barthélemy - Osservatorio 1675 m. slm	2,4	-3,2	1,8
Rhêmes-Notre-Dame - Chaudanne 1794 m. slm	1,7	-5,5	4,8
Saint-Christophe - Aeroporto 545 m. slm	12,2	4,9	3,0
Saint-Vincent - Terme 626 m. slm	12,9	4,7	0,6
Valgrisenche - Menthiu 1859 m. slm	0,5	-2,6	5,2
Valsavarenche - Pont 1951 m. slm	1,1	-5,0	2,4
Valtournenche - Breuil Cervinia 1998 m. slm	0,0	-4,9	3,6
Verrès - Capoluogo 375 m. slm	11,8	5,7	0,2
Villeneuve - S.R. Saint-Nicolas 839 m. slm	11,0	3,4	2,6

(I dati riportati sono pubblicati con procedura automatica, non risultano pertanto validati)