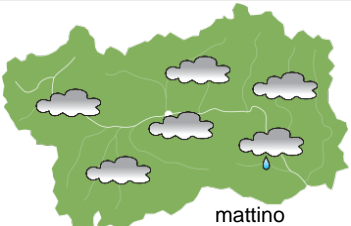

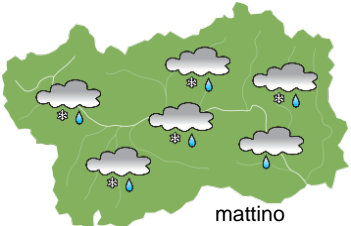
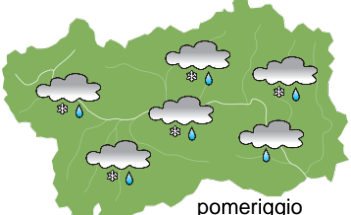
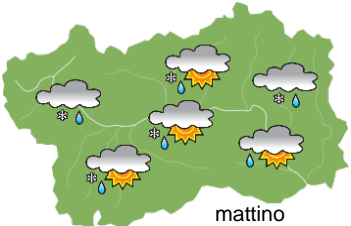
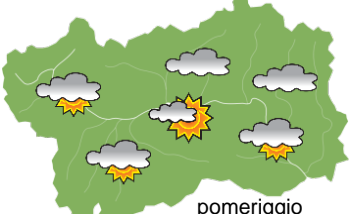






SITUAZIONE SINOTTICA

Una saccatura estesa dalla Scandinavia al Marocco convoglia nuvolosità verso la Valle d'Aosta. Oggi si isola un minimo di pressione sulla Francia, che rende perturbato tutto il week-end, soprattutto domani. Da lunedì una circolazione chiusa di alta pressione sulla Scozia innescherà lo sviluppo di un campo anticiclonico su quasi tutta l'Europa, portando giornate stabili e maggiore soleggiamento.

venerdì 14 marzo 2025		attendibilità: ★★☆☆
 mattino	<p>Nuvolosità che diventa gradualmente sempre più spessa e densa. Flocchi in montagna dalle ore centrali, poi deboli e in diffusione, più insistenti sui rilievi di tutti i confini e localmente più intense a SE. Limite neve intorno a 1400 m, in calo a circa 1000-1200 nella notte.</p> <p>Venti: 3000 m deboli da SW, in rotazione da SE e graduale rinforzo; nelle valli a regime di brezze o venti deboli da SE.</p> <p>Temperature: in lieve aumento in montagna.</p> <p>Zero termico: 1200 » 1800 m; T 1500: -2 » 3 °C; T 3000: -11 » -7 °C (valori nella libera atmosfera).</p> <p>Pressione: in lieve aumento.</p>	
 pomeriggio	<p>Temperature: <i>montagna (max)</i> ▲</p> <p>Temperature: <i>valli (max)</i> ◀</p>	<p>Segnalazioni: nevicata a quote medio-basse.</p>

sabato 15 marzo 2025		attendibilità: ★★☆☆
 mattino	<p>Giornata perturbata con precipitazioni generalmente deboli, in parziale attenuazione durante le ore centrali con qualche schiarita in centro-Valle, e localmente moderate e in forma di rovesci di neve nel pomeriggio e sui massicci più alti. Limite neve da 1000 m circa in rialzo a 1500-1700 m dalle ore centrali.</p> <p>Venti: 3000 m da SE deboli in rinforzo; deboli da SE nelle valli.</p> <p>Temperature: minime stabili e massime in lieve calo nelle valli, minime in lieve rialzo in montagna.</p> <p>Zero termico: 1300 » 2000 m; T 1500: -2 » 4 °C; T 3000: -9 / -7 °C (valori nella libera atmosfera).</p> <p>Pressione: in lieve aumento.</p>	
 pomeriggio	<p>Temperature: <i>montagna (min max)</i> ▲ ◀</p> <p>Temperature: <i>valli (min max)</i> ◀ ▲</p>	<p>Segnalazioni: nevicata a quote medio-basse.</p>

domenica 16 marzo 2025		attendibilità: ★★☆☆
 mattino	<p>Inizialmente molto nuvoloso o coperto con deboli precipitazioni sparse, soprattutto a S ed E, nevole a 1200 m in rialzo a 1400-1600 m. Cessazione delle precipitazioni già durante la mattinata, e poi parziale dissipazione delle nuvole.</p> <p>Venti: 3000 m deboli da E intensi in rapida attenuazione, e poi rotazione da N; venti deboli da SE nelle valli, in rinforzo durante le ore più calde; episodi di foehn in serata.</p> <p>Temperature: in generale calo.</p> <p>Zero termico: 1000 » 1900 m (valori nella libera atmosfera).</p> <p>Pressione: in aumento deciso.</p>	
 pomeriggio	<p>Temperature: <i>montagna (min max)</i> ▼ ▼</p> <p>Temperature: <i>valli (min max)</i> ▼ ◀</p>	

tendenza successiva				attendibilità: ★★☆☆
 lun 17 mar	 mar 18 mar	 mer 19 mar	 gio 20 mar	<p>Giornate prevalentemente stabili e soleggiate eccetto possibili nubi martedì con qualche fiocco a SE e nuvole medio-alte giovedì.</p>

14/03/2025	Temperatura Max di ieri (ore 12-18) °C	Temperatura Min di oggi (ore 00-08) °C	Precipitazioni ultime 24 ore (ore 08-08) mm
Aosta - Mont-Fleury 577 m. slm	13.1	1.4	0.0
Ayas - Champoluc 1566 m. slm	5.1	-3.2	0.0
Champorcher - Petit-Mont-Blanc 1640 m. slm	1.7	-2.0	2.2
Cogne - Gimillan 1785 m. slm	2.6	-4.6	0.0
Courmayeur - Dolonne 1200 m. slm	8.0	-0.6	0.0
Donnas - Clapey 341 m. slm	12.9	6.0	0.4
Etroubles - Chevière 1339 m. slm	4.9	-1.6	0.0
Gressoney-Saint-Jean - Bieltschocke 1370 m. slm	5.6	-2.2	0.6
La Thuile - Les Granges 1637 m. slm	2.1	-3.8	0.0
Morgex - Capoluogo 938 m. slm	10.4	0.0	0.0
Nus - Saint-Barthélemy - Osservatorio 1675 m. slm	4.0	-2.0	0.0
Rhêmes-Notre-Dame - Chaudanne 1794 m. slm	3.1	-7.0	0.6
Saint-Christophe - Aeroporto 545 m. slm	14.7	2.6	0.0
Saint-Vincent - Terme 626 m. slm	14.3	3.0	0.0
Valgrisenche - Menthiu 1859 m. slm	2.6	-4.0	0.2
Valsavarenche - Pont 1951 m. slm	1.8	-6.0	0.0
Valtournenche - Breuil Cervinia 1998 m. slm	1.1	-5.3	1.8
Verrès - Capoluogo 375 m. slm	14.4	5.0	0.0
Villeneuve - S.R. Saint-Nicolas 839 m. slm	11.9	2.3	0.0

(I dati riportati sono pubblicati con procedura automatica, non risultano pertanto validati)