
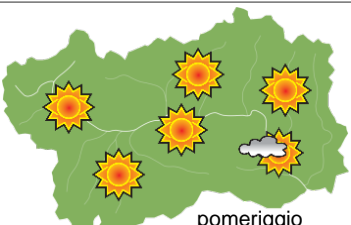
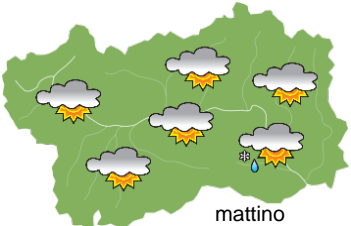


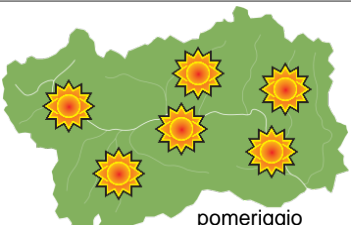






## SITUAZIONE SINOTTICA

Nonostante l'espansione graduale di un anticiclone sull'Europa centrale, durante la serata odierna una rotazione delle correnti da SE favorirà l'ingresso nei bassi strati di una massa d'aria più fresca ed umida che determinerà un aumento della nuvolosità sul versante sud-alpino, associata a qualche precipitazione, soprattutto sul vicino Piemonte. Successivamente le condizioni alterneranno schiarite anche ampie a nuvolosità per l'avvicinamento di una saccatura atlantica.

<b>lunedì 17 marzo 2025</b>		attendibilità: ★★★
	<p>Prevalentemente soleggiato con nuvolosità in aumento dal pomeriggio e qualche possibile debole fiocco dalla serata-notte, specie sui rilievi a confine col Piemonte.</p> <p><b>Venti:</b> 3000 m deboli nord-orientali, in rotazione da SE dal tardo pomeriggio; deboli da SE nelle valli.</p> <p><b>Temperature:</b> in aumento.          Zero termico: 1200 » 2000 m; T 1500: -3 » 6 °C; T 3000: -10 » -6 °C (valori nella libera atmosfera).</p> <p><b>Pressione:</b> in lieve aumento.</p>	
	<p>Temperature: <i>montagna (max)</i> ▲</p> <p>Temperature: <i>valli (max)</i> ▲</p>	<p><b>Segnalazioni:</b> nulla da segnalare.</p>

<b>martedì 18 marzo 2025</b>		attendibilità: ★★☆☆
	<p>Inizialmente molto nuvoloso con graduali schiarite dal pomeriggio-sera in espansione. Non si esclude la possibilità di qualche debole fiocco mattutino oltre i 500 m, più probabile sul settore sud-orientale.</p> <p><b>Venti:</b> 3000 m deboli sud-orientali; deboli da SE nelle valli.</p> <p><b>Temperature:</b> in calo in montagna e le massime nelle valli.          Zero termico: 1000 » 1400 m; T 1500: -5 » -1 °C; T 3000: -12 » -9 °C (valori nella libera atmosfera).</p> <p><b>Pressione:</b> in lieve aumento.</p>	
	<p>Temperature: <i>montagna (min max)</i> ▼ ◀</p> <p>Temperature: <i>valli (min max)</i> ◀ ▼</p>	<p><b>Segnalazioni:</b> nulla da segnalare.</p>

<b>mercoledì 19 marzo 2025</b>		attendibilità: ★★☆☆
	<p>Prevalentemente soleggiato con graduale aumento della nuvolosità dalla serata a partire dai quadranti sud-occidentali.</p> <p><b>Venti:</b> 3000 m deboli dai quadranti meridionali in rotazione da SW in serata; deboli da SE nelle valli.</p> <p><b>Temperature:</b> minime in calo nelle valli, massime in lieve aumento in montagna.          Zero termico: 800 » 1700 m (valori nella libera atmosfera).</p> <p><b>Pressione:</b> senza variazioni di rilievo.</p>	
	<p>Temperature: <i>montagna (min max)</i> ◀ ▲</p> <p>Temperature: <i>valli (min max)</i> ▼ ◀</p>	

<b>tendenza successiva</b>				attendibilità: ★★☆☆
				<p>Giovedì abbastanza soleggiato con graduale aumento della nuvolosità al pomeriggio; venerdì nuvoloso con qualche possibile debole precipitazione, nevosa sugli 800-1000m, specie sul settore sud-orientale; sabato attenuazione della nuvolosità, in aumento domenica con qualche possibile debole precipitazione lunedì.</p>
gio 20 mar	ven 21 mar	sab 22 mar	dom 23 mar	

<b>17/03/2025</b>	<b>Temperatura Max di ieri (ore 12-18) °C</b>	<b>Temperatura Min di oggi (ore 00-08) °C</b>	<b>Precipitazioni ultime 24 ore (ore 08-08) mm</b>
Aosta - Mont-Fleury 577 m. slm	12,3	-1,1	0,0
Ayas - Champoluc 1566 m. slm	2,2	-6,6	0,6
Champorcher - Petit-Mont-Blanc 1640 m. slm	2,1	-2,9	0,0
Cogne - Gimillan 1785 m. slm	1,8	-5,1	0,4
Courmayeur - Dolonne 1200 m. slm	6,9	-1,7	0,8
Donnas - Clapey 341 m. slm	13,7	6,0	0,0
Etroubles - Chevière 1339 m. slm	4,5	-2,9	0,0
Gressoney-Saint-Jean - Bieltschocke 1370 m. slm	4,3	-3,6	0,2
La Thuile - Les Granges 1637 m. slm	2,4	-5,3	0,0
Morgex - Capoluogo 938 m. slm	10,0	-1,6	0,0
Nus - Saint-Barthélemy - Osservatorio 1675 m. slm	3,3	-2,8	0,0
Rhêmes-Notre-Dame - Chaudanne 1794 m. slm	0,5	-9,5	4,0
Saint-Christophe - Aeroporto 545 m. slm	13,9	0,5	0,0
Saint-Vincent - Terme 626 m. slm	14,6	1,6	0,2
Valgrisenche - Menthiu 1859 m. slm	-0,3	-5,0	0,0
Valsavarenche - Pont 1951 m. slm	0,7	-7,4	1,4
Valtournenche - Breuil Cervinia 1998 m. slm	1,0	-8,4	1,4
Verrès - Capoluogo 375 m. slm	13,3	4,0	0,0
Villeneuve - S.R. Saint-Nicolas 839 m. slm	12,2	1,4	0,2

*(I dati riportati sono pubblicati con procedura automatica, non risultano pertanto validati)*