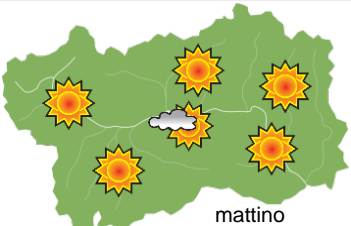
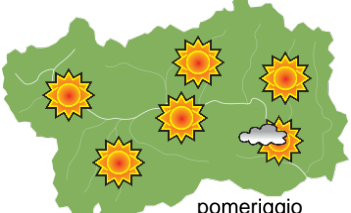
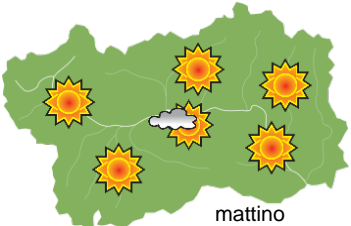
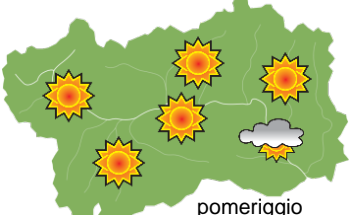








## SITUAZIONE SINOTTICA

Un'area di alta pressione determina tempo generalmente stabile sulla Valle d'Aosta per oggi e domani. Da venerdì il graduale avvicinamento di un'area di bassa pressione dalla Spagna porta ad un incremento della nuvolosità e al passaggio di un episodio perturbato tra la sera di venerdì e il mattino di sabato, con valori localmente moderati ai confini con il Piemonte. Da sabato l'attendibilità è limitata per lo spostamento di alcuni minimi all'interno della zona depressionaria.

 <p>mattino</p>		<b>mercoledì 19 marzo 2025</b>		attendibilità: ★★★
		<p>Prevalentemente sereno, eccetto per qualche nube lungo i pendii del fondovalle centrale, specie fino alle ore centrali, e a SE specie nel pomeriggio.</p> <p><b>Venti:</b> 3000 m deboli da SE, in graduale rotazione da SW dalle ore centrali; brezze nelle valli, a tratti moderate specie nel pomeriggio sul settore orientale.</p> <p><b>Temperature:</b> in aumento nelle valli e nel fondovalle.</p> <p>Zero termico: 1000 » 2000 m; T 1500: -5 » 3 °C; T 3000: -8 » -5 °C (valori nella libera atmosfera).</p> <p><b>Pressione:</b> in lieve calo.</p>		
 <p>pomeriggio</p>		Temperature: <i>montagna (max)</i>	◄	<b>Segnalazioni:</b> nulla da segnalare.
		Temperature: <i>valli (max)</i>	▲	

 <p>mattino</p>		<b>giovedì 20 marzo 2025</b>		attendibilità: ★★★
		<p>Prevalentemente sereno, eccetto per qualche nube lungo i pendii del fondovalle principale fino alle ore centrali. Nel pomeriggio irregolarmente nuvoloso a SE, dalle ore serali passaggi di nubi alte diffuse, a tratti spesse.</p> <p><b>Venti:</b> 3000 m deboli da SW, in locale intensificazione e parziale rotazione da W da metà pomeriggio; nelle valli al mattino calmi o molto deboli variabili, al pomeriggio deboli da E-SE, a tratti moderati specie sul settore orientale.</p> <p><b>Temperature:</b> in lieve aumento specie nelle valli e nel fondovalle, eccetto le minime nel fondovalle in lieve calo.</p> <p>Zero termico: 1200 » 2400 m; T 1500: -3 » 6 °C; T 3000: -6 » -3 °C (valori nella libera atmosfera).</p> <p><b>Pressione:</b> in lieve calo.</p>		
 <p>pomeriggio</p>		Temperature: <i>montagna (min max)</i>	▲ ▲	<b>Segnalazioni:</b> nulla da segnalare.
		Temperature: <i>valli (min max)</i>	▲ ▲	

 <p>mattino</p>		<b>venerdì 21 marzo 2025</b>		attendibilità: ★★☆☆
		<p>Al primo mattino parzialmente nuvoloso per passaggi di nubi medio-alte con graduale incremento della nuvolosità durante la giornata. Molto nuvoloso dalla serata con deboli precipitazioni ai confini col Piemonte, in estensione a buona parte della regione nella notte, localmente moderate a S e SE. Limite neve a circa 1600 m, in graduale calo a 1300 m.</p> <p><b>Venti:</b> 3000 m deboli da SW al primo mattino, in intensificazione e rotazione fino a moderati o localmente forti da SE la notte; nelle valli molto deboli variabili fino a metà mattina, poi deboli da E-SE, localmente moderati nel pomeriggio.</p> <p><b>Temperature:</b> minime in generale aumento, massime in lieve calo specie in montagna</p> <p>Zero termico: 1600 » 2500 m (valori nella libera atmosfera).</p> <p><b>Pressione:</b> in calo.</p>		
 <p>pomeriggio</p>		Temperature: <i>montagna (min max)</i>	▲ ▼	
		Temperature: <i>valli (min max)</i>	▲ ◄	

 <p>sab 22 mar</p>				 <p>dom 23 mar</p>				 <p>lun 24 mar</p>				 <p>mar 25 mar</p>			
				<b>tendenza successiva</b>				attendibilità: ★☆☆							
<p>Sabato e domenica giornate nuvolose o molto nuvolose con precipitazioni (nevose a quote medie) specie fino al mattino di sabato e nella mattinata di domenica, generalmente deboli e prevalentemente localizzate a S ed E presso il Piemonte. Da lunedì graduale diminuzione della nuvolosità con tempo via via più stabile.</p>															

<b>19/03/2025</b>	<b>Temperatura Max di ieri (ore 12-18) °C</b>	<b>Temperatura Min di oggi (ore 00-08) °C</b>	<b>Precipitazioni ultime 24 ore (ore 08-08) mm</b>
Aosta - Mont-Fleury 577 m. slm	7,7	2,6	0,0
Ayas - Champoluc 1566 m. slm	2,4	-8,2	0,0
Champorcher - Petit-Mont-Blanc 1640 m. slm	-2,0	-6,0	0,0
Cogne - Gimillan 1785 m. slm	1,5	-7,1	0,0
Courmayeur - Dolonne 1200 m. slm	5,5	-0,9	0,0
Donnas - Clapey 341 m. slm	6,4	0,5	0,0
Etroubles - Chevière 1339 m. slm	2,7	-3,8	0,0
Gressoney-Saint-Jean - Bieltschocke 1370 m. slm	-0,7	-6,3	0,0
La Thuile - Les Granges 1637 m. slm	1,9	-5,8	4,0
Morgex - Capoluogo 938 m. slm	8,3	1,1	0,0
Nus - Saint-Barthélemy - Osservatorio 1675 m. slm	0,5	-5,2	0,0
Rhêmes-Notre-Dame - Chaudanne 1794 m. slm	-	-9,7	-
Saint-Christophe - Aeroporto 545 m. slm	8,7	3,0	0,0
Saint-Vincent - Terme 626 m. slm	10,8	1,6	0,0
Valgrisenche - Menthiu 1859 m. slm	-0,8	-6,5	0,0
Valsavarenche - Pont 1951 m. slm	1,0	-9,7	0,0
Valtournenche - Breuil Cervinia 1998 m. slm	0,2	-10,6	0,0
Verrès - Capoluogo 375 m. slm	7,3	2,8	0,0
Villeneuve - S.R. Saint-Nicolas 839 m. slm	9,1	1,2	0,0

*(I dati riportati sono pubblicati con procedura automatica, non risultano pertanto validati)*