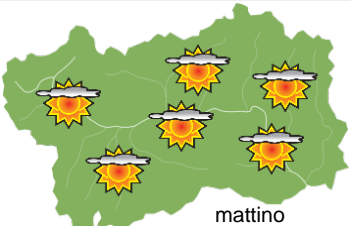
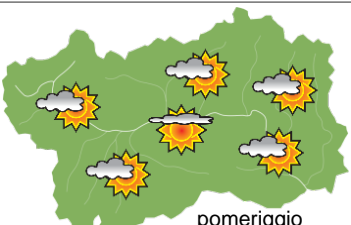


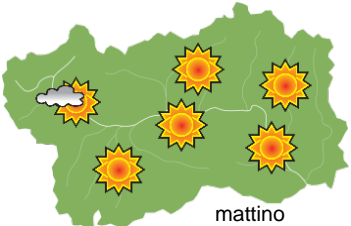
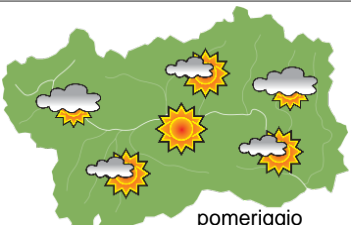






## SITUAZIONE SINOTTICA

Un promontorio anticiclonico atlantico in estensione verso l'Europa centro-settentrionale e la presenza di una saccatura sul Mediterraneo favoriscono fino a buona parte di venerdì giornate abbastanza soleggiate sulle Alpi occidentali con qualche episodio di foehn. Sabato la temporanea discesa di una saccatura da nord determinerà un calo delle temperature con qualche fiocco sulle dorsale. Successivamente la citata alta pressione tornerà ad espandersi.

		<b>mercoledì 26 marzo 2025</b>		attendibilità: ★★☆☆
 <p style="text-align: center;">mattino</p>	<p>Prevalentemente soleggiato con qualche addensamento sui confini e annuvolamenti sui rilievi da metà giornata, specie quelli sud-orientali, dove non è escluso qualche isolato rovescio presso i confini col Piemonte.</p> <p><b>Venti:</b> 3000 m deboli nord-orientali; deboli episodi di foehn da NW nelle valli superiori, deboli SE in bassa valle.</p> <p><b>Temperature:</b> in lieve aumento nelle valli.</p> <p>Zero termico: 1800 » 2400 m; T 1500: 2 » 9 °C; T 3000: -7 » -4 °C (valori nella libera atmosfera).</p> <p><b>Pressione:</b> in lieve calo.</p>			
	 <p style="text-align: center;">pomeriggio</p>	Temperature: <i>montagna (max)</i>	◀▶	<b>Segnalazioni:</b> nulla da segnalare.
Temperature: <i>valli (max)</i>		▲		

		<b>giovedì 27 marzo 2025</b>		attendibilità: ★★☆☆
 <p style="text-align: center;">mattino</p>	<p>Prevalentemente soleggiato, salvo qualche possibile temporaneo addensamento al primo mattino nelle valli e localmente sui rilievi sud-orientali nel pomeriggio, dove non è escluso qualche isolato rovescio presso i confini col Piemonte.</p> <p><b>Venti:</b> 3000 m deboli orientali; deboli episodi di foehn da NW nelle valli superiori, deboli SE in bassa valle.</p> <p><b>Temperature:</b> in lieve aumento, salvo le minime nelle valli.</p> <p>Zero termico: 2000 » 2700 m; T 1500: 3 » 11 °C; T 3000: -7 » -3 °C (valori nella libera atmosfera).</p> <p><b>Pressione:</b> in lieve calo.</p>			
	 <p style="text-align: center;">pomeriggio</p>	Temperature: <i>montagna (min max)</i>	▲ ▲	<b>Segnalazioni:</b> nulla da segnalare.
Temperature: <i>valli (min max)</i>		◀▶ ▲		

		<b>venerdì 28 marzo 2025</b>		attendibilità: ★★☆☆
 <p style="text-align: center;">mattino</p>	<p>Prevalentemente soleggiato con nubi in aumento da metà giornata, specie sulla dorsale, interessata da qualche debole fiocco portato dal vento sopra i 1800 m.</p> <p><b>Venti:</b> 3000 m NW da deboli a moderati; foehn da NW inizialmente debole nelle valli in intensificazione dalla serata fino a moderato-forte.</p> <p><b>Temperature:</b> in aumento</p> <p>Zero termico: 2400 » 2800 m (valori nella libera atmosfera).</p> <p><b>Pressione:</b> in lieve calo.</p>			
	 <p style="text-align: center;">pomeriggio</p>	Temperature: <i>montagna (min max)</i>	▲ ▲	
Temperature: <i>valli (min max)</i>		▲ ▲		

				<b>tendenza successiva</b>	attendibilità: ★★☆☆
 <p style="text-align: center;">sab 29 mar</p>	 <p style="text-align: center;">dom 30 mar</p>	 <p style="text-align: center;">lun 31 mar</p>	 <p style="text-align: center;">mar 1 apr</p>	<p>Sabato temperature in calo con transito di nubi medio-alte, addensamenti più compatti sui confini, interessati da qualche debole precipitazione, nevosa tra 1500 e 1200 m, e venti di foehn, anche nei giorni a seguire, localmente intensi. In seguito abbastanza soleggiato con velature e addensamenti sui confini domenica e temperature in lieve rialzo.</p>	

<b>26/03/2025</b>	<b>Temperatura Max di ieri (ore 12-18) °C</b>	<b>Temperatura Min di oggi (ore 00-08) °C</b>	<b>Precipitazioni ultime 24 ore (ore 08-08) mm</b>
Aosta - Mont-Fleury 577 m. slm	17,8	3,2	0,0
Ayas - Champoluc 1566 m. slm	9,1	-3,0	0,0
Champorcher - Petit-Mont-Blanc 1640 m. slm	7,9	1,2	0,0
Cogne - Gimillan 1785 m. slm	7,2	-0,8	0,0
Courmayeur - Dolonne 1200 m. slm	13,5	1,7	0,0
Donnas - Clapey 341 m. slm	17,7	7,5	0,8
Etroubles - Chevière 1339 m. slm	11,5	0,9	0,0
Gressoney-Saint-Jean - Bieltschocke 1370 m. slm	10,5	-1,8	0,0
La Thuile - Les Granges 1637 m. slm	7,6	-0,3	0,0
Morgex - Capoluogo 938 m. slm	16,4	1,6	0,0
Nus - Saint-Barthélemy - Osservatorio 1675 m. slm	7,8	1,3	0,0
Rhêmes-Notre-Dame - Chaudanne 1794 m. slm	7,3	-2,9	0,0
Saint-Christophe - Aeroporto 545 m. slm	19,3	4,0	0,0
Saint-Vincent - Terme 626 m. slm	19,1	5,6	0,0
Valgrisenche - Menthiu 1859 m. slm	6,8	-0,5	0,0
Valsavarenche - Pont 1951 m. slm	6,3	-1,9	0,0
Valtournenche - Breuil Cervinia 1998 m. slm	5,4	-3,4	0,0
Verrès - Capoluogo 375 m. slm	17,9	6,9	0,0
Villeneuve - S.R. Saint-Nicolas 839 m. slm	17,4	5,4	0,0

*(I dati riportati sono pubblicati con procedura automatica, non risultano pertanto validati)*