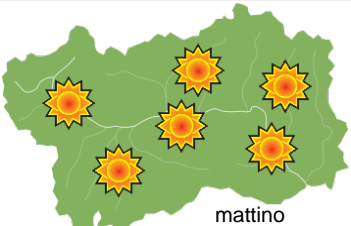
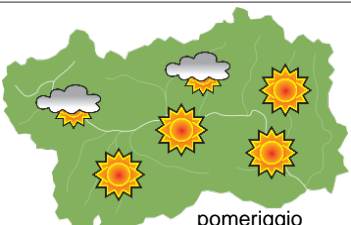
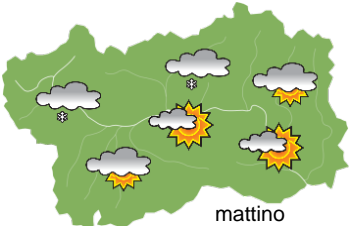
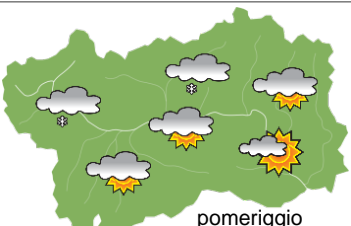
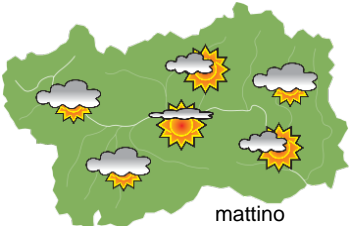
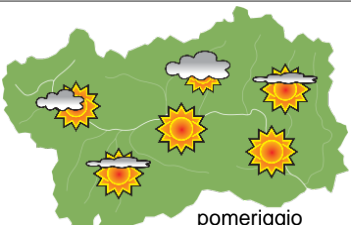






SITUAZIONE SINOTTICA

Il temporaneo cedimento di un cuneo di alta pressione che si estende dall'Atlantico all'Europa centro-settentrionale favorirà dal tardo pomeriggio odierno l'avvicinamento alle Alpi di una perturbazione, associata alla discesa di una saccatura da nord, che determinerà altresì un temporaneo calo termico. La catena Alpina ne mitigherà gli effetti sulla nostra regione, confinando sulla dorsale gli addensamenti più importanti, e la differenza barica che si tenderà a formare tra i due versanti favorirà venti di foehn per il fine settimana.

venerdì 28 marzo 2025		attendibilità: ★★★
 mattino	<p>Inizialmente sereno con nubi in aumento da metà giornata, specie sulla dorsale, interessata da qualche debole fiocco portato dal vento sopra i 2200 m e localmente sui rilievi sud-orientali, dove non è escluso qualche isolato rovescio presso i confini col Piemonte.</p> <p>Venti: 3000 m NW da deboli in rinforzo fino a moderati; episodi di foehn da NW in sviluppo ed estensione dalle valli superiori e in intensificazione dalla serata fino a localmente moderato-forte.</p> <p>Temperature: in lieve aumento, salvo le minime nelle valli, con strato di isoterma mattutina, poi in calo dalla serata.</p> <p>Zero termico: 2400 » 2600 m; T 1500: 1 » 12 °C; T 3000: -3 » -2 °C (valori nella libera atmosfera).</p> <p>Pressione: senza variazioni di rilievo.</p>	
 pomeriggio	<p>Temperature: <i>montagna (max)</i> ▲</p>	<p>Segnalazioni: nulla da segnalare.</p>
	<p>Temperature: <i>valli (max)</i> ▲</p>	

sabato 29 marzo 2025		attendibilità: ★★★
 mattino	<p>Addensamenti sui confini, interessati da qualche debole precipitazione portata dal vento, nevosità intorno ai 1500 m, altrove transito di nubi medio-alte.</p> <p>Venti: 3000 m da moderati a forti dai quadranti settentrionali; foehn da NW moderato o localmente forte nelle valli.</p> <p>Temperature: in calo, salvo nei fondovalle interessati dal foehn.</p> <p>Zero termico: 1700 / 2300 m; T 1500: 2 » 9 °C; T 3000: -6 » -4 °C (valori nella libera atmosfera).</p> <p>Pressione: in aumento.</p>	
 pomeriggio	<p>Temperature: <i>montagna (min max)</i> ▼ ▼</p>	<p>Segnalazioni: venti di foehn localmente intensi.</p>
	<p>Temperature: <i>valli (min max)</i> ▲ ▼</p>	

domenica 30 marzo 2025		attendibilità: ★★★
 mattino	<p>In prevalenza soleggiato con qualche residuo addensamento sui confini e possibile transito temporaneo dai qualche banco di nube medio-alta.</p> <p>Venti: 3000 m da moderati a forti dai quadranti settentrionali; foehn da NW moderato o localmente forte nelle valli.</p> <p>Temperature: in aumento, specie le massime e in quota.</p> <p>Zero termico: 2000 » 2800 m (valori nella libera atmosfera).</p> <p>Pressione: in lieve aumento.</p>	
 pomeriggio	<p>Temperature: <i>montagna (min max)</i> ▲ ▲</p>	
	<p>Temperature: <i>valli (min max)</i> ▲ ▲</p>	

tendenza successiva				attendibilità: ★★★
 lun 31 mar	 mar 1 apr	 mer 2 apr	 gio 3 apr	<p>Lunedì sereno o poco nuvoloso con foehn in attenuazione; martedì graduale aumento della nuvolosità con temperature in rapido calo, poi in lieve e progressiva ripresa nei giorni a seguire; mercoledì parzialmente soleggiato per nuvolosità irregolare con schiarite più ampie da giovedì.</p>

28/03/2025	Temperatura Max di ieri (ore 12-18) °C	Temperatura Min di oggi (ore 00-08) °C	Precipitazioni ultime 24 ore (ore 08-08) mm
Aosta - Mont-Fleury 577 m. slm	19,2	2,2	0,0
Ayas - Champoluc 1566 m. slm	10,6	-3,1	0,0
Champorcher - Petit-Mont-Blanc 1640 m. slm	11,9	1,2	0,0
Cogne - Gimillan 1785 m. slm	11,0	-1,1	0,0
Courmayeur - Dolonne 1200 m. slm	14,1	1,8	0,0
Donnas - Clapey 341 m. slm	19,8	7,0	0,0
Etroubles - Chevière 1339 m. slm	12,3	0,4	0,0
Gressoney-Saint-Jean - Bieltschocke 1370 m. slm	12,2	-1,7	0,0
La Thuile - Les Granges 1637 m. slm	8,6	0,1	0,0
Morgex - Capoluogo 938 m. slm	16,5	1,5	0,0
Nus - Saint-Barthélemy - Osservatorio 1675 m. slm	9,9	1,6	0,0
Rhêmes-Notre-Dame - Chaudanne 1794 m. slm	7,3	-4,2	0,0
Saint-Christophe - Aeroporto 545 m. slm	21,0	3,5	0,0
Saint-Vincent - Terme 626 m. slm	22,5	4,5	0,0
Valgrisenche - Menthieu 1859 m. slm	6,8	-0,4	0,0
Valsavarenche - Pont 1951 m. slm	6,1	-3,2	0,0
Valtournenche - Breuil Cervinia 1998 m. slm	5,8	-3,8	0,0
Verrès - Capoluogo 375 m. slm	20,7	5,8	0,0
Villeneuve - S.R. Saint-Nicolas 839 m. slm	18,4	4,7	0,0

(I dati riportati sono pubblicati con procedura automatica, non risultano pertanto validati)