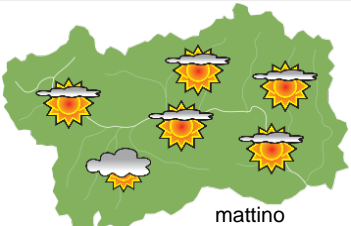
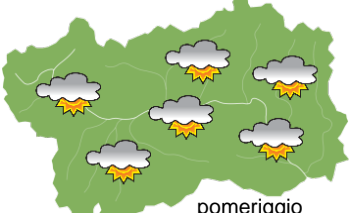
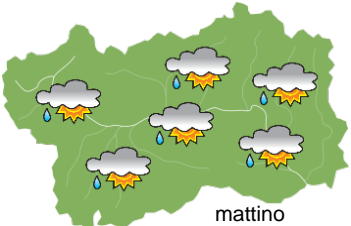
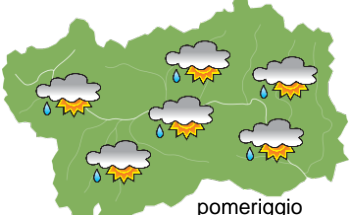
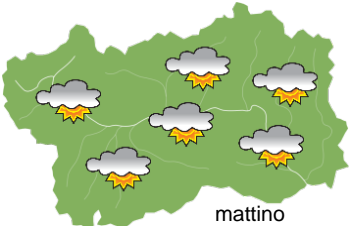
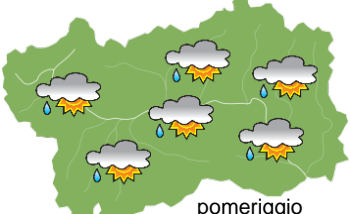






SITUAZIONE SINOTTICA

Il cedimento di un promontorio anticiclonico che dal Mediterraneo raggiunge il centro Europa lascia spazio all'ingresso di correnti più umide e fresche associate all'approfondimento di una saccatura nord-atlantica sul fianco occidentale del continente. Ne conseguiranno condizioni abbastanza perturbate che interesseranno il nostro territorio per diversi giorni.

sabato 12 aprile 2025		attendibilità: ★★☆☆
 mattino	<p>Abbastanza soleggiato e velato con addensamenti sui rilievi occidentali in graduale e progressiva estensione fino a cielo nuvoloso dal pomeriggio, associato a qualche debole precipitazione sparsa, nevosa a circa 2300 m.</p> <p>Venti: 3000 m S da deboli a moderati; SE tra deboli e moderati nelle valli.</p> <p>Temperature: in calo. Zero termico: 3000 » 2600 m; T 1500: 6 / 13 °C; T 3000: 0 » -3 °C (valori nella libera atmosfera).</p> <p>Pressione: in lieve calo.</p>	
 pomeriggio	<p>Temperature: <i>montagna (max)</i> ▼</p> <p>Temperature: <i>valli (max)</i> ▼</p>	<p>Segnalazioni: nulla da segnalare.</p>

domenica 13 aprile 2025		attendibilità: ★★☆☆
 mattino	<p>Nuvoloso con qualche debole precipitazione, specie nella prima parte della giornata e sul settore occidentale, nevosa tra circa 2000 e 2300 m.</p> <p>Venti: 3000 m S->W deboli; SE deboli nelle valli.</p> <p>Temperature: in lieve calo, specie le minime. Zero termico: 2300 / 2600 m; T 1500: 3 » 10 °C; T 3000: -4 / -3 °C (valori nella libera atmosfera).</p> <p>Pressione: senza variazioni di rilievo.</p>	
 pomeriggio	<p>Temperature: <i>montagna (min max)</i> ▼ ▼</p> <p>Temperature: <i>valli (min max)</i> ▼ ▼</p>	<p>Segnalazioni: nulla da segnalare.</p>

lunedì 14 aprile 2025		attendibilità: ★★☆☆
 mattino	<p>Nuvoloso con qualche debole precipitazione sparsa, nevosa a circa 2100 - 2400 m.</p> <p>Venti: 3000 m SE deboli; SE deboli nelle valli.</p> <p>Temperature: senza variazioni di rilievo. Zero termico: 2400 » 2700 m (valori nella libera atmosfera).</p> <p>Pressione: in lieve calo.</p>	
 pomeriggio	<p>Temperature: <i>montagna (min max)</i> ◀ ▶</p> <p>Temperature: <i>valli (min max)</i> ◀ ▶</p>	

tendenza successiva				attendibilità: ★★☆☆
 mar 15 apr	 mer 16 apr	 gio 17 apr	 ven 18 apr	<p>Giornate nuvolose associate a qualche precipitazione sparsa, da debole a moderata. Non si esclude qualche possibile temporanea schiarita, più probabile nelle ore e nella valle centrale martedì.</p>

12/04/2025	Temperatura Max di ieri (ore 12-18) °C	Temperatura Min di oggi (ore 00-08) °C	Precipitazioni ultime 24 ore (ore 08-08) mm
Aosta - Mont-Fleury 577 m. slm	24,6	4,5	0,0
Ayas - Champoluc 1566 m. slm	17,4	0,3	0,0
Champorcher - Petit-Mont-Blanc 1640 m. slm	14,5	7,3	0,0
Cogne - Gimillan 1785 m. slm	16,2	3,4	0,0
Courmayeur - Dolonne 1200 m. slm	20,1	5,3	0,0
Donnas - Clapey 341 m. slm	22,3	6,5	0,0
Etroubles - Chevière 1339 m. slm	18,0	4,9	0,0
Gressoney-Saint-Jean - Bieltschocke 1370 m. slm	16,8	1,2	0,0
La Thuile - Les Granges 1637 m. slm	15,4	3,7	0,0
Morgex - Capoluogo 938 m. slm	22,5	5,0	0,0
Nus - Saint-Barthélemy - Osservatorio 1675 m. slm	16,2	7,0	0,0
Rhêmes-Notre-Dame - Chaudanne 1794 m. slm	14,9	0,1	0,0
Saint-Christophe - Aeroporto 545 m. slm	25,6	6,0	0,0
Saint-Vincent - Terme 626 m. slm	24,8	8,5	0,0
Valgrisenche - Menthiu 1859 m. slm	14,0	4,7	0,0
Valsavarenche - Pont 1951 m. slm	14,2	2,2	0,0
Valtournenche - Breuil Cervinia 1998 m. slm	12,8	2,6	0,0
Verrès - Capoluogo 375 m. slm	22,7	7,2	0,0
Villeneuve - S.R. Saint-Nicolas 839 m. slm	25,3	9,0	0,0

(I dati riportati sono pubblicati con procedura automatica, non risultano pertanto validati)