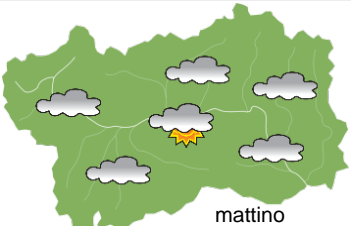
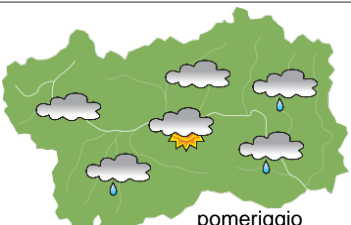
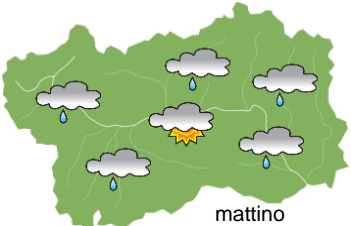
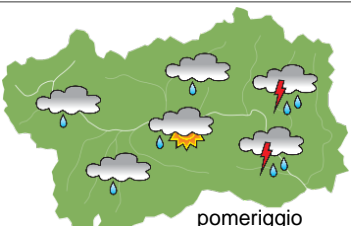
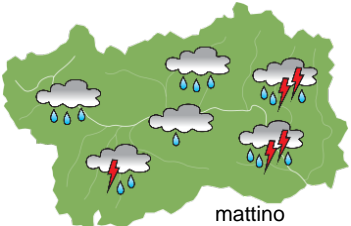
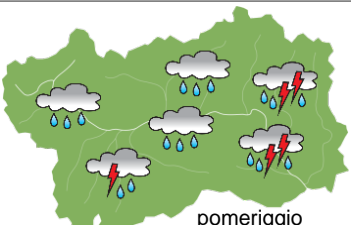






SITUAZIONE SINOTTICA

La circolazione a grande scala è caratterizzata dalla presenza di correnti meridionali sulla regione alpina, con il passaggio di una attiva perturbazione tra mercoledì e giovedì il cui posizionamento è ancora incerto. Il tempo sulla Valle d'Aosta resta debolmente perturbato oggi e domani, perturbato con precipitazioni diffuse tra mercoledì e giovedì, ma l'attendibilità previsionale diviene bassa già da giovedì. Venerdì temporaneo miglioramento legato ad una debole struttura di alta pressione. Da sabato possibile nuovo peggioramento a causa dell'avvicinamento di un'altra perturbazione atlantica.

lunedì 14 aprile 2025		attendibilità: ★★☆☆
 <p style="text-align: center;">mattino</p>	<p>Molto nuvoloso, possibile qualche parziale e temporanea schiarita nella valle centrale sul settore centro-occidentale. Precipitazioni molto deboli, sparse ed intermittenti, più probabili in montagna ed in bassa Valle al confine col Piemonte; dalla serata più continue ed anche a carattere di rovescio sulla dorsale di confine Sud e sul settore SE (limite delle nevicate oltre 2100m).</p> <p>Venti: 3000 m SE, al mattino deboli, nel pomeriggio moderati. Nelle valli da E-SE, al mattino deboli, nel pomeriggio moderati, forti a tratti tra Verrès e Aosta.</p> <p>Temperature: stazionarie Zero termico: 2200 » 2700 m; T 1500: 3 » 7 °C; T 3000: -3 » -2 °C (valori nella libera atmosfera).</p> <p>Pressione: in calo.</p>	
	 <p style="text-align: center;">pomeriggio</p>	<p>Temperature: <i>montagna (max)</i> ◀▶ Segnalazioni: nulla da segnalare.</p>
<p>Temperature: <i>valli (max)</i> ◀▶</p>		

martedì 15 aprile 2025		attendibilità: ★★☆☆
 <p style="text-align: center;">mattino</p>	<p>Sino alle 8 circa coperto con precipitazioni deboli e diffuse, più continue sui settori alpini di confine col Piemonte ed in bassa Valle. Poi attenuazione dei fenomeni, dalle 10 asciutto al centro-ovest, dalle 12 asciutto ovunque, possibile qualche irregolare e temporanea schiarita. Dal tardo pomeriggio nuovo passaggio perturbato con rovesci e qualche temporale di moderata intensità, più probabile sul settore orientale. Limite nevicate oltre 2100m.</p> <p>Venti: 3000 m al mattino da deboli a localmente moderati da SE, nel pomeriggio moderati da S, in intensificazione dalla serata sino a forti sulla dorsale S-E. Nelle valli da E-SE, al mattino deboli, nel pomeriggio moderati, forti a tratti tra Verrès e Aosta.</p> <p>Temperature: nelle valli minime stazionarie, massime in lieve aumento. In montagna in generale aumento.</p> <p>Zero termico: 2300 » 2700 m; T 1500: 4 » 10 °C; T 3000: -4 / -2 °C (valori nella libera atmosfera).</p> <p>Pressione: in calo, in aumento dal pomeriggio.</p>	
	 <p style="text-align: center;">pomeriggio</p>	<p>Temperature: <i>montagna (min max)</i> ◀▶ ▲ Segnalazioni: da fine pomeriggio rovesci e temporali sparsi.</p>
<p>Temperature: <i>valli (min max)</i> ◀▶ ▲</p>		

mercoledì 16 aprile 2025		attendibilità: ★☆☆☆
 <p style="text-align: center;">mattino</p>	<p>Cielo coperto per tutta la giornata con precipitazioni diffuse e moderate a carattere di rovescio e temporale, più frequenti e localmente di forte intensità sul settore orientale e centrale nel pomeriggio; limite delle nevicate a 2100m circa, in calo sin verso 1800m nel pomeriggio.</p> <p>Venti: 3000 m da SE, forti sul settore centrale ed orientale, moderati sul settore occidentale, in attenuazione dalla serata. Nelle valli da E-SE, al mattino deboli, nel pomeriggio moderati, forti a tratti tra Verrès e Aosta.</p> <p>Temperature: nelle valli ed in media montagna minime in aumento, massime in calo. In alta montagna in calo.</p> <p>Zero termico: 2000 / 2500 m (valori nella libera atmosfera).</p> <p>Pressione: in lieve aumento.</p>	
	 <p style="text-align: center;">pomeriggio</p>	<p>Temperature: <i>montagna (min max)</i> ◀▶ ▼</p>
<p>Temperature: <i>valli (min max)</i> ▲ ▼</p>		

tendenza successiva				attendibilità: ★☆☆☆
 <p style="text-align: center;">gio 17 apr</p>	 <p style="text-align: center;">ven 18 apr</p>	 <p style="text-align: center;">sab 19 apr</p>	 <p style="text-align: center;">dom 20 apr</p>	<p>Giovedì coperto con precipitazioni diffuse e moderate, localmente forti sulle montagne di confine col Piemonte, limite nevicate a 1800m; tempo in miglioramento dalla serata. Venerdì asciutto, cielo poco nuvoloso. Sabato probabilmente asciutto ma molto nuvoloso per nubi basse. Domenica coperto con deboli precipitazioni.</p>

14/04/2025	Temperatura Max di ieri (ore 12-18) °C	Temperatura Min di oggi (ore 00-08) °C	Precipitazioni ultime 24 ore (ore 08-08) mm
Aosta - Mont-Fleury 577 m. slm	15,0	9,3	0,8
Ayas - Champoluc 1566 m. slm	7,2	4,1	2,2
Champorcher - Petit-Mont-Blanc 1640 m. slm	4,9	3,1	0,6
Cogne - Gimillan 1785 m. slm	5,2	2,2	1,2
Courmayeur - Dolonne 1200 m. slm	9,1	5,6	11,0
Donnas - Clapey 341 m. slm	15,2	10,1	1,6
Etroubles - Chevière 1339 m. slm	8,3	4,3	2,4
Gressoney-Saint-Jean - Bieltschocke 1370 m. slm	8,3	5,0	2,2
La Thuile - Les Granges 1637 m. slm	5,0	2,7	4,8
Morgex - Capoluogo 938 m. slm	11,6	7,4	6,2
Nus - Saint-Barthélemy - Osservatorio 1675 m. slm	5,9	3,2	0,4
Rhêmes-Notre-Dame - Chaudanne 1794 m. slm	4,5	1,6	4,2
Saint-Christophe - Aeroporto 545 m. slm	16,7	10,2	0,2
Saint-Vincent - Terme 626 m. slm	15,5	9,3	0,4
Valgrisenche - Menthieu 1859 m. slm	4,5	1,7	4,2
Valsavarenche - Pont 1951 m. slm	2,9	1,1	1,2
Valtournenche - Breuil Cervinia 1998 m. slm	4,2	0,9	4,2
Verrès - Capoluogo 375 m. slm	15,7	11,0	0,4
Villeneuve - S.R. Saint-Nicolas 839 m. slm	13,8	8,5	2,2

(I dati riportati sono pubblicati con procedura automatica, non risultano pertanto validati)