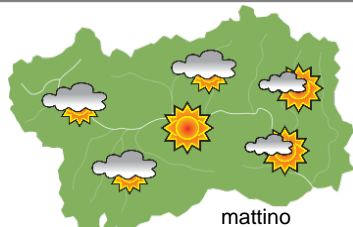


SITUAZIONE SINOTTICA

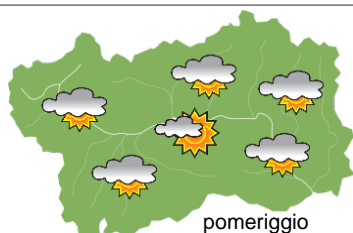
Il tempo sulla Valle d'Aosta è influenzato dalla presenza di un minimo di aria molto fredda in discesa verso il centro Italia che determina precipitazioni per lo più confinate sui rilievi più alti e basse temperature nei fondovalle. Il progressivo allontanamento del minimo porta una giornata stabile per sabato, con il successivo avvicinamento di un'estesa area di bassa pressione domenica che determinerà invece tempo perturbato fino a martedì mattina con possibile neve fino a quote di fondovalle (ma con un'attendibilità previsionale non elevata). Dalla giornata di martedì è possibile l'instaurarsi una piccola area di alta pressione con miglioramento del tempo.

giovedì 20 novembre 2025

attendibilità: ★★☆☆



mattino



pomeriggio

Sui settori di confine N e W-SW nuvoloso o molto nuvoloso per l'intera giornata con deboli nevicate sparse e intermittenti generalmente localizzate sui rilievi più alti. Altrove poco o al più parzialmente nuvoloso fino alle ore centrali, in seguito parziale incremento della nuvolosità, in particolare per passaggi di nubi medio-alte, in graduale ispessimento nel pomeriggio fino a nuvoloso, o localmente molto nuvoloso, pressoché ovunque in tarda serata.

Venti: 3000 m NW moderati, da metà mattina in graduale attenuazione fino a deboli al primo pomeriggio; nelle valli da NW deboli o localmente moderati con qualche raffica moderata-forte, specie fino alle prime ore del pomeriggio.

Temperature: in calo in montagna, altrimenti pressoché stazionarie.

Zero termico: 900 » 1400 m; T 1500: -4 » -1 °C; T 3000: -14 / -16 °C (valori nella libera atmosfera).

Pressione: in lieve aumento.
Temperature: *montagna (max)*



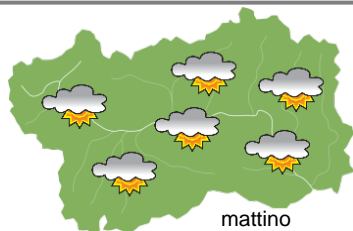
Segnalazioni: nulla da segnalare.

Temperature: *valli (max)*

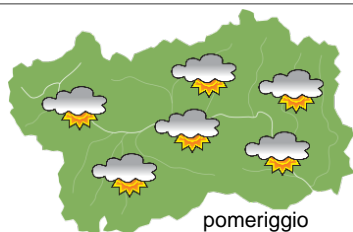


venerdì 21 novembre 2025

attendibilità: ★★☆☆



mattino



pomeriggio

Nuvoloso o localmente molto nuvoloso, specie presso i settori di confine e a S-SW, e nubi medie diffuse, con incremento delle nubi nel pomeriggio e ampi rasserenamenti dalle ore serali. Deboli nevicate sparse e intermittenti generalmente localizzate sui rilievi di confine, specie con il Piemonte.

Venti: 3000 m generalmente deboli dai quadranti N; nelle valli da NW deboli o localmente moderati con qualche raffica moderata-forte.

Temperature: in calo.

Zero termico: 800 » 1200 m; T 1500: -5 / -3 °C; T 3000: -18 / -16 °C (valori nella libera atmosfera).

Pressione: in lieve aumento.

Temperature: *montagna (min max)*



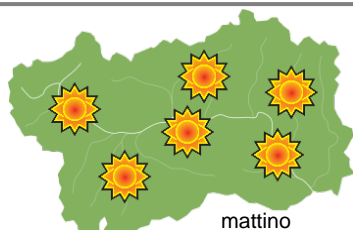
Segnalazioni: nulla da segnalare.

Temperature: *valli (min max)*




sabato 22 novembre 2025

attendibilità: ★★☆☆



mattino



pomeriggio

Prevalentemente sereno per l'intera giornata.

Venti: 3000 m generalmente deboli dai quadranti N; nelle valli deboli da W-NW con brezze in bassa valle.

Temperature: in montagna in sensibile rialzo, in valli e fondovalle minime pressoché stazionarie, massime in rialzo.

Zero termico: 800 » 1400 m (valori nella libera atmosfera).

Pressione: in lieve aumento.

Temperature: *montagna (min max)*



Temperature: *valli (min max)*



tendenza successiva

attendibilità: ★★☆☆



dom 23 nov



lun 24 nov



mar 25 nov



mer 26 nov

Domenica mattina sereno o poco nuvoloso, poi graduale incremento delle nubi a partire da W fino a molto nuvoloso dalla sera e per il lunedì. Da domenica tarda serata precipitazioni diffuse, specie fino a lunedì in mattinata, poi meno a SE e su fondovalle, con neve fino a bassa quota. Da martedì attenuazione dei fenomeni e della nuvolosità.

20/11/2025	Temperatura Max di ieri (ore 12-18) °C	Temperatura Min di oggi (ore 00-08) °C	Precipitazioni ultime 24 ore (ore 08-08) mm
Aosta - Mont-Fleury 577 m. slm	5,8	1,0	0,0
Ayas - Champoluc 1566 m. slm	0,8	-6,7	0,2
Champorcher - Petit-Mont-Blanc 1640 m. slm	-2,6	-5,8	0,2
Cogne - Gimillan 1785 m. slm	2,0	-6,4	0,2
Courmayeur - Dolonne 1200 m. slm	2,7	-3,0	0,6
Donnas - Clapey 341 m. slm	6,7	3,0	0,0
Etroubles - Chevière 1339 m. slm	0,2	-3,5	0,0
Gressoney-Saint-Jean - Bieltschocke 1370 m. slm	0,9	-2,8	0,0
La Thuile - Les Granges 1637 m. slm	-1,2	-6,0	1,2
Morgex - Capoluogo 938 m. slm	4,2	-3,0	0,6
Nus - Saint-Barthélemy - Osservatorio 1675 m. slm	-0,8	-5,6	0,2
Rhêmes-Notre-Dame - Chaudanne 1794 m. slm	0,8	-5,8	0,0
Saint-Christophe - Aeroporto 545 m. slm	6,9	0,1	0,0
Saint-Vincent - Terme 626 m. slm	7,4	0,7	0,2
Valgrisenche - Menthieu 1859 m. slm	4,3	-7,1	1,2
Valsavarenche - Pont 1951 m. slm	4,5	-6,5	0,2
Valtournenche - Breuil Cervinia 1998 m. slm	0,9	-7,5	0,0
Verrès - Capoluogo 375 m. slm	6,9	1,6	0,0
Villeneuve - S.R. Saint-Nicolas 839 m. slm	5,8	0,4	0,4
(I dati riportati sono pubblicati con procedura automatica, non risultano pertanto validati)			