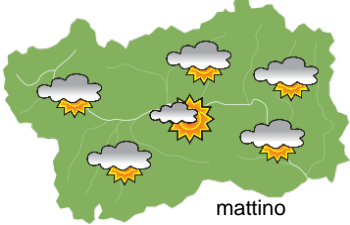
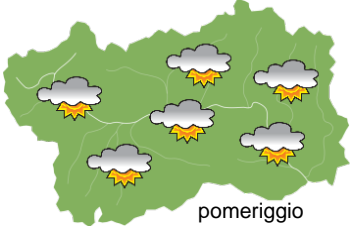
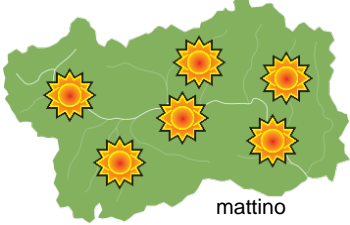
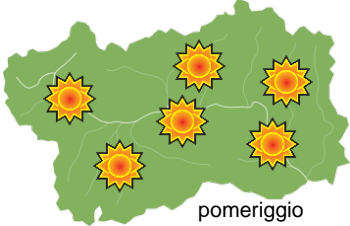
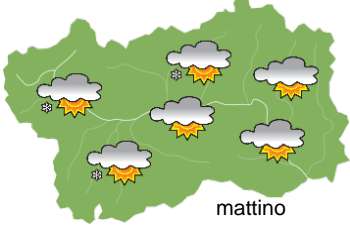
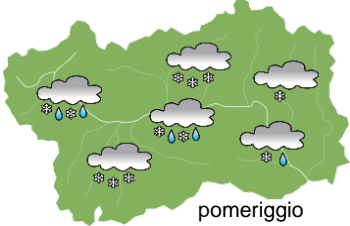






SITUAZIONE SINOTTICA

Tra oggi e domani il minimo barico contraddistinto da un nocciolo di aria gelida scivola lungo la Francia e verso la Corsica, colmandosi rapidamente, lasciando spazio per una temporanea ripresa dell'alta pressione. Domenica un nuovo minimo barico in discesa da Nord verso la Francia e poi la Corsica instaura un flusso occidentale perturbato fino a martedì mattina con neve probabilmente fino a quote di fondovalle. Dalla giornata di martedì nn campo anticiclonico sul medio Atlantico tende a svilupparsi, con un graduale miglioramento del tempo.

 <p>mattino</p>		venerdì 21 novembre 2025		attendibilità: ★★☆☆
 <p>pomeriggio</p>		<p>Cielo in generale nuvoloso o molto nuvoloso, soprattutto sulle zone di confine estero, meno a SE. Nuvolosità più estesa e compatta nel pomeriggio, soprattutto a SE, con qualche fiocco in montagna. e poi in diradamento dalla sera; notte serena.</p> <p>Venti: 3000 m moderati da N o localmente forti ai confini settentrionali, in indebolimento e rotazione da NE alla sera; foehn nelle valli, possibili brezze pomeridiane in bassa Valle.</p> <p>Temperature: in calo.</p> <p>Zero termico: 900 » 1200 m; T 1500: -5 / -3 °C; T 3000: -18 / -16 °C (valori nella libera atmosfera).</p> <p>Pressione: in lieve aumento.</p>		
Temperature: <i>montagna (max)</i>		▼	Segnalazioni: nulla da segnalare.	
Temperature: <i>valli (max)</i>		▼		
 <p>mattino</p>		sabato 22 novembre 2025		attendibilità: ★★☆☆
 <p>pomeriggio</p>		<p>Cielo sereno o poco nuvoloso.</p> <p>Venti: 3000 m deboli dai quadranti N; foehn nelle valli e deboli brezze pomeridiane in bassa valle.</p> <p>Temperature: in rialzo, sensibile in montagna, tranne le minime ancora in calo nelle valli.</p> <p>Zero termico: 800 » 1500 m; T 1500: -7 » 0 °C; T 3000: -14 » -11 °C (valori nella libera atmosfera).</p> <p>Pressione: in lieve aumento.</p>		
Temperature: <i>montagna (min max)</i>		▲ ▲	Segnalazioni: nulla da segnalare.	
Temperature: <i>valli (min max)</i>		▼ ▲		
 <p>mattino</p>		domenica 23 novembre 2025		attendibilità: ★★☆☆
 <p>pomeriggio</p>		<p>Sereno o velato al mattino presto, poi graduale incremento delle nubi a partire da W fino a molto nuvoloso o coperto con qualche fiocco in alta montagna, soprattutto a W. Dalla tarda serata precipitazioni diffuse, soprattutto a W, sporadiche a E e SE, neve in calo fino a circa 600 m.</p> <p>Venti: 3000 m moderati occidentali, in rinforzo fino a forti da W/SW in serata; foehn al mattino presto nelle valli NW, poi assenti ovunque o al più deboli da SE.</p> <p>Temperature: in rialzo generalizzato, più sensibile nelle minime nelle valli NW a foehn.</p> <p>Zero termico: 1300 » 1700 m (valori nella libera atmosfera).</p> <p>Pressione: in nuovo calo.</p>		
Temperature: <i>montagna (min max)</i>		▲ ▲		
Temperature: <i>valli (min max)</i>		▲ ▲		
 <p>lun 24 nov</p>	 <p>mar 25 nov</p>	 <p>mer 26 nov</p>	 <p>gio 27 nov</p>	tendenza successiva <p>attendibilità: ★★☆☆</p> <p>Lunedì nevicate diffuse, soprattutto al mattino, forse mista a pioggia in bassa Valle. Martedì e mercoledì foehn freddo e nuvole con fiocchi sui confini esteri, giovedì più mite in quota ma freddo nelle valli, con cielo soleggiato.</p>

21/11/2025	Temperatura Max di ieri (ore 12-18) °C	Temperatura Min di oggi (ore 00-08) °C	Precipitazioni ultime 24 ore (ore 08-08) mm
Aosta - Mont-Fleury 577 m. slm	8,5	1,7	0,0
Ayas - Champoluc 1566 m. slm	-0,5	-9,1	0,0
Champorcher - Petit-Mont-Blanc 1640 m. slm	3,0	-7,1	0,0
Cogne - Gimillan 1785 m. slm	-1,7	-8,7	0,0
Courmayeur - Dolonne 1200 m. slm	2,2	-3,2	0,0
Donnas - Clapey 341 m. slm	8,7	5,5	0,0
Etroubles - Chevière 1339 m. slm	-0,1	-3,7	4,0
Gressoney-Saint-Jean - Bieltschocke 1370 m. slm	1,9	-6,2	0,0
La Thuile - Les Granges 1637 m. slm	-2,2	-9,0	0,0
Morgex - Capoluogo 938 m. slm	5,3	-2,5	0,0
Nus - Saint-Barthélemy - Osservatorio 1675 m. slm	-1,5	-7,2	0,0
Rhêmes-Notre-Dame - Chaudanne 1794 m. slm	-2,7	-8,3	0,0
Saint-Christophe - Aeroporto 545 m. slm	9,3	3,0	0,0
Saint-Vincent - Terme 626 m. slm	9,0	1,4	0,0
Valgrisenche - Menthieu 1859 m. slm	-3,9	-8,8	0,0
Valsavarenche - Pont 1951 m. slm	-4,0	-9,8	0,0
Valtournenche - Breuil Cervinia 1998 m. slm	-2,9	-8,9	0,4
Verrès - Capoluogo 375 m. slm	10,6	2,3	0,0
Villeneuve - S.R. Saint-Nicolas 839 m. slm	7,0	0,6	0,0
(I dati riportati sono pubblicati con procedura automatica, non risultano pertanto validati)			