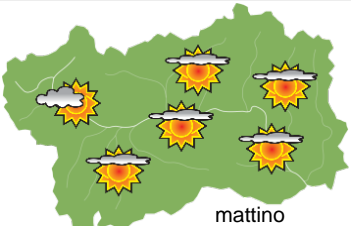
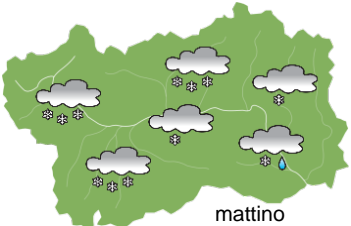
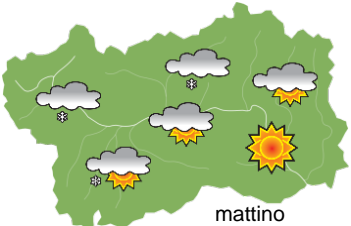






SITUAZIONE SINOTTICA

Una perturbazione legata a una saccatura atlantica, centrata sulle Isole Britanniche, lambirà nelle prossime ore Alpi, riportando la neve a quote medio-basse a partire dalla serata odierna, interessando maggiormente il settore nord-occidentale della nostra regione, protetta in parte dalla catena alpina. Martedì l'allontanamento della citata circolazione depressionaria, unita alla spinta di un promontorio anticiclonico atlantico, tenderà ad attenuare e a confinare le precipitazioni sulla dorsale, favorendo schiarite via via più ampie con temperature in aumento.

| domenica 23 novembre 2025 | | attendibilità: ★★☆☆ |
|---|---|---|
|  <p>mattino</p> | <p>Inizialmente abbastanza soleggiato con velature in aumento, specie da metà giornata fino a cielo nuvoloso con prime deboli nevicate sui rilievi di confine al pomeriggio, in graduale estensione in serata fino al settore centrale della regione e in intensificazione nella notte, con valori localmente anche moderati. Limite neve da 900 a 600 m circa.</p> <p>Venti: 3000 m NW moderati in rotazione da W a metà giornata in rinforzo fino a forti; deboli episodi di foehn nelle valli NW in attenuazione al pomeriggio.</p> <p>Temperature: in aumento.</p> <p>Zero termico: 300 » 1600 m; T 1500: -6 » 1 °C; T 3000: -10 » -8 °C (valori nella libera atmosfera).</p> <p>Pressione: in calo.</p> | |
| | <p>Temperature: <i>montagna (max)</i> ▲</p> <p>Temperature: <i>valli (max)</i> ▲</p> | <p>Segnalazioni: nevicate dal tardo pomeriggio-sera.</p> |

| lunedì 24 novembre 2025 | | attendibilità: ★★☆☆ |
|--|--|---------------------------------------|
|  <p>mattino</p> | <p>Molto nuvoloso con precipitazioni diffuse, da deboli sul settore SE, via via più intense verso quello NW con valori anche moderati nella valle centrale e localmente forti sulla dorsale di confine. Limite neve inizialmente in calo a 400-600 m, poi in aumento intorno a 1000-1200 m circa.</p> <p>Venti: 3000 m W da moderati a deboli; deboli orientali o assenti con qualche episodio di foehn da NW a fine giornata nelle valli.</p> <p>Temperature: minime in aumento nel fondovalle; in calo in serata.</p> <p>Zero termico: 600 » 1500 m; T 1500: -3 » 0 °C; T 3000: -9 » -11 °C (valori nella libera atmosfera).</p> <p>Pressione: in calo.</p> | |
| | <p>Temperature: <i>montagna (min max)</i> ◀ ◀</p> <p>Temperature: <i>valli (min max)</i> ◀ ◀</p> | <p>Segnalazioni: nevicate.</p> |

| martedì 25 novembre 2025 | | attendibilità: ★★☆☆ |
|---|--|---------------------|
|  <p>mattino</p> | <p>Martedì addensamenti sulla dorsale con qualche debole fiocco portato dal vento, altrove abbastanza soleggiato con transito di nubi medio-alte.</p> <p>Venti: 3000 m NW da moderati a deboli; foehn da NW da debole a moderato nelle valli.</p> <p>Temperature: in lieve flessione.</p> <p>Zero termico: 500 » 1400 m (valori nella libera atmosfera).</p> <p>Pressione: in lieve rialzo.</p> | |
| | <p>Temperature: <i>montagna (min max)</i> ▼ ▼</p> <p>Temperature: <i>valli (min max)</i> ▼ ▼</p> | |

| tendenza successiva | | | | attendibilità: ★★☆☆ |
|--|---|---|---|--|
|  <p>mer 26 nov</p> |  <p>gio 27 nov</p> |  <p>ven 28 nov</p> |  <p>sab 29 nov</p> | <p>Qualche addensamento mercoledì sulla dorsale con qualche fiocco portato dal vento, altrove abbastanza soleggiato; in seguito prevalentemente soleggiato con episodi di foehn, temperature in lieve rialzo e qualche nube in più nel fine settimana.</p> |

| 23/11/2025 | Temperatura Max di ieri (ore 12-18) °C | Temperatura Min di oggi (ore 00-08) °C | Precipitazioni ultime 24 ore (ore 08-08) mm |
|--|---|---|--|
| Aosta - Mont-Fleury 577 m. slm | 5,5 | -7,6 | 0,0 |
| Ayas - Champoluc 1566 m. slm | 1,5 | -10,5 | 0,0 |
| Champorcher - Petit-Mont-Blanc 1640 m. slm | 1,7 | -7,1 | 0,0 |
| Cogne - Gimillan 1785 m. slm | 2,9 | -8,3 | 0,0 |
| Courmayeur - Dolonne 1200 m. slm | 3,2 | -5,6 | 0,0 |
| Donnas - Clapey 341 m. slm | 6,3 | -1,8 | 0,0 |
| Etroubles - Chevière 1339 m. slm | 0,9 | -7,6 | 0,0 |
| Gressoney-Saint-Jean - Bieltschocke 1370 m. slm | 3,1 | -9,1 | 0,0 |
| La Thuile - Les Granges 1637 m. slm | -1,7 | -5,1 | 0,0 |
| Morgex - Capoluogo 938 m. slm | 5,3 | -6,6 | 0,0 |
| Nus - Saint-Barthélemy - Osservatorio 1675 m. slm | 0,6 | -6,9 | 0,0 |
| Rhêmes-Notre-Dame - Chaudanne 1794 m. slm | -0,8 | -10,0 | 0,0 |
| Saint-Christophe - Aeroporto 545 m. slm | 5,9 | -7,5 | 0,0 |
| Saint-Vincent - Terme 626 m. slm | 9,4 | -4,6 | 0,0 |
| Valgrisenche - Menthieu 1859 m. slm | -1,4 | -6,7 | 0,0 |
| Valsavarenche - Pont 1951 m. slm | -1,6 | -10,0 | 0,0 |
| Valtournenche - Breuil Cervinia 1998 m. slm | -0,7 | -10,7 | 0,0 |
| Verrès - Capoluogo 375 m. slm | 8,4 | -4,1 | 0,0 |
| Villeneuve - S.R. Saint-Nicolas 839 m. slm | 6,0 | -3,8 | 0,0 |
| (I dati riportati sono pubblicati con procedura automatica, non risultano pertanto validati) | | | |