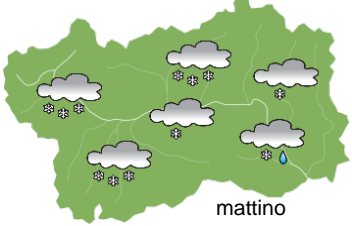
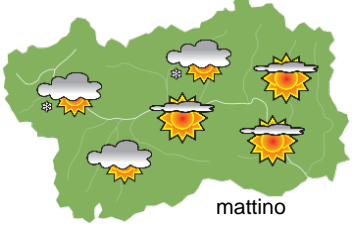
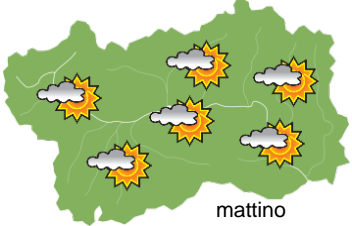






SITUAZIONE SINOTTICA

Una perturbazione legata a una saccatura atlantica, centrata sulle Isole Britanniche sta interessando la nostra regione, apportando precipitazioni nevose, soprattutto sui settori nord-occidentali. Da domani la spinta di un promontorio anticiclonico atlantico indebolirà la citata depressione, confinando le precipitazioni sulle creste di confine della dorsale con schiarite via via più ampie altrove e foehn nelle valli, in attenuazione e cessazione nella notte a cavallo con mercoledì. Da giovedì le temperature tenderanno a guadagnare qualche grado, mentre nel fine settimana un calo dei valori barici favorirà nuovamente l'apporto di maggior umidità.

lunedì 24 novembre 2025		attendibilità: ★★☆☆
 <p>mattino</p>	<p>Molto nuvoloso con precipitazioni diffuse, in temporanea attenuazione durante le ore centrali, da molto deboli sul settore SE, via via più intense verso quello NW con valori anche moderati nella valle centrale e localmente forti sulla dorsale di confine. Limite neve a 400-600 m, dalle ore centrali in aumento a 1000 m circa, localmente a quote inferiori nella valle centrale.</p> <p>Venti: 3000 m W da moderati a deboli; deboli orientali o assenti con qualche episodio di foehn da NW a fine giornata nelle valli in intensificazione durante la notte.</p> <p>Temperature: in lieve aumento, salvo nella valle centrale, con locali inversioni termiche in montagna, poi in calo in serata, specie in quota.</p> <p>Zero termico: 500 » 1100 m; T 1500: -6 » -2 °C; T 3000: -7 » -11 °C (valori nella libera atmosfera)</p> <p>Pressione: in calo.</p>	
	<p>Temperature: <i>montagna (max)</i> ↔</p> <p>Temperature: <i>valli (max)</i> ↔</p>	<p>Segnalazioni: nevicate.</p>

martedì 25 novembre 2025		attendibilità: ★★☆☆
 <p>mattino</p>	<p>Rapida attenuazione della nuvolosità con addensamenti sulla dorsale interessata da qualche debole nevicata sotto forma di bufera, altrove abbastanza soleggiato con transito di nubi medio-alte.</p> <p>Venti: 3000 m NW da moderati a deboli; foehn da NW da debole a moderato nelle valli.</p> <p>Temperature: in lieve flessione nei fondovalle, in locale lieve aumento in montagna.</p> <p>Zero termico: 500 » 1400 m; T 1500: -7 » -4 °C; T 3000: -11 / -8 °C (valori nella libera atmosfera).</p> <p>Pressione: in rialzo.</p>	
	<p>Temperature: <i>montagna (min max)</i> ▼ ▼</p> <p>Temperature: <i>valli (min max)</i> ▼ ▼</p>	<p>Segnalazioni: episodi di foehn specie in bassa valle.</p>

mercoledì 26 novembre 2025		attendibilità: ★★☆☆
 <p>mattino</p>	<p>Prevalentemente soleggiato.</p> <p>Venti: 3000 m N da moderati a deboli; foehn da NW generalmente debole, localmente moderato nelle valli.</p> <p>Temperature: pressoché stazionarie.</p> <p>Zero termico: 500 » 1400 m (valori nella libera atmosfera).</p> <p>Pressione: in rialzo.</p>	
	<p>Temperature: <i>montagna (min max)</i> ↔ ↔</p> <p>Temperature: <i>valli (min max)</i> ↔ ↔</p>	

tendenza successiva				attendibilità: ★★☆☆
 <p>gio 27 nov</p>	 <p>ven 28 nov</p>	 <p>sab 29 nov</p>	 <p>dom 30 nov</p>	<p>Sereno o poco nuvoloso giovedì con temperature in progressivo lieve rialzo e qualche nube in più nel fine settimana.</p>

24/11/2025	Temperatura Max di ieri (ore 12-18) °C	Temperatura Min di oggi (ore 00-08) °C	Precipitazioni ultime 24 ore (ore 08-08) mm
Aosta - Mont-Fleury 577 m. slm	3,4	-1,3	10,8
Ayas - Champoluc 1566 m. slm	0,2	-4,7	1,2
Champorcher - Petit-Mont-Blanc 1640 m. slm	-1,4	-5,9	0,0
Cogne - Gimillan 1785 m. slm	3,6	-7,7	2,2
Courmayeur - Dolonne 1200 m. slm	1,2	-3,6	24,4
Donnas - Clapey 341 m. slm	3,6	1,3	0,0
Etroubles - Chevière 1339 m. slm	-0,6	-4,9	27,8
Gressoney-Saint-Jean - Bieltschocke 1370 m. slm	0,1	-4,7	0,0
La Thuile - Les Granges 1637 m. slm	3,9	-6,7	26,6
Morgex - Capoluogo 938 m. slm	2,9	-2,3	23,6
Nus - Saint-Barthélemy - Osservatorio 1675 m. slm	-1,6	-6,3	7,6
Rhêmes-Notre-Dame - Chaudanne 1794 m. slm	3,6	-6,8	0,0
Saint-Christophe - Aeroporto 545 m. slm	4,1	-0,8	8,6
Saint-Vincent - Terme 626 m. slm	5,7	-0,8	0,6
Valgrisenche - Menthieu 1859 m. slm	2,8	-6,7	14,0
Valsavarenche - Pont 1951 m. slm	1,3	-7,0	1,4
Valtournenche - Breuil Cervinia 1998 m. slm	0,8	-7,4	0,0
Verrès - Capoluogo 375 m. slm	6,1	1,3	0,0
Villeneuve - S.R. Saint-Nicolas 839 m. slm	3,4	-1,7	8,6
(I dati riportati sono pubblicati con procedura automatica, non risultano pertanto validati)			