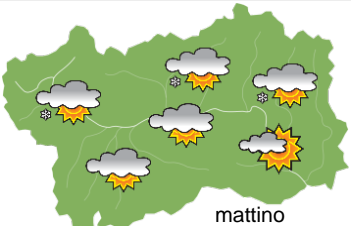
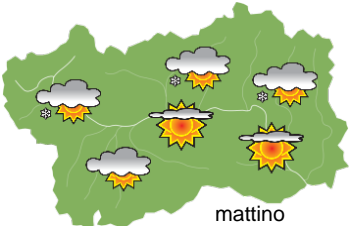
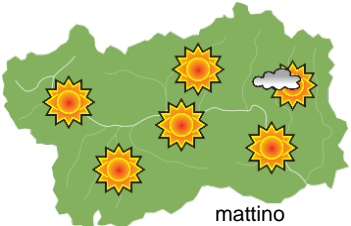


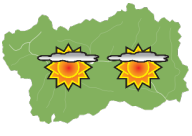



SITUAZIONE SINOTTICA

Sino a mercoledì la regione alpina è interessata da fredde correnti nord-orientali a tratti un po' più umide. Il tempo sulla nostra regione resterà sino a mercoledì debolmente perturbato sulle montagne di confine con l'estero, asciutto e con nuvolosità variabile sul resto della regione. Giovedì e venerdì la valle d'Aosta sarà interessata da una temporanea struttura di alta pressione, con aria un po' più mite in quota, e con tempo stabile. Da sabato è possibile un indebolimento dell'area di alta pressione a causa dell'avvicinamento di una perturbazione atlantica che potrebbe interessare la nostra regione domenica prossima. Lunedì possibile miglioramento.

martedì 25 novembre 2025		attendibilità: ★★★
 <p>mattino</p>	<p>Sulle montagne di confine con Francia e Svizzera da nuvoloso a molto nuvoloso con nevicate deboli ed intermittenti sin verso 1400m circa, spesso trasportate dal vento. Sul settore centro-occidentale asciutto con cielo da parzialmente nuvoloso a poco nuvoloso. Sul settore orientale poco nuvoloso.</p> <p>Venti: 3000 m da NW moderati, forti sulle montagne di confine con l'estero. Nelle valli da W-NW, al mattino in intensificazione da deboli a moderati, nel pomeriggio moderati, a tratti forti dalla fine del pomeriggio sul settore centro-orientale della valle centrale.</p> <p>Temperature: nelle valli in aumento per favonio. In media montagna in lieve aumento; in alta montagna in calo.</p> <p>Zero termico: 1300 » 1500 m; T 1500: -2 » 0 °C; T 3000: -12 / -14 °C (valori nella libera atmosfera).</p> <p>Pressione: in aumento.</p>	
	<p>Temperature: <i>montagna (max)</i></p> <p>Temperature: <i>valli (max)</i></p>	<p>Segnalazioni: deboli nevicate. Vento a tratti forti da metà pomeriggio.</p>

mercoledì 26 novembre 2025		attendibilità: ★★★
 <p>mattino</p>	<p>Sulle montagne di confine con Francia e Svizzera nuvoloso con nevicate molto deboli ed intermittenti sin verso 1400m circa; attenuazione dei fenomeni dal pomeriggio. Sul resto della regione al mattino cielo da parzialmente nuvoloso a nuvoloso per frequenti passaggi di nubi a media quota; nel pomeriggio attenuazione della nuvolosità sino a cielo poco nuvoloso.</p> <p>Venti: 3000 m da N-NE moderati, forti sulle montagne di confine con la Svizzera. Nelle valli da NW-N moderati, a tratti forti al mattino prima dell'alba, in attenuazione da metà pomeriggio.</p> <p>Temperature: nelle valli minime in lieve aumento, massime in lieve calo. In montagna stazionarie o in lieve calo.</p> <p>Zero termico: 700 » 1400 m; T 1500: -5 » 0 °C; T 3000: -13 / -11 °C (valori nella libera atmosfera).</p> <p>Pressione: in aumento.</p>	
	<p>Temperature: <i>montagna (min max)</i></p> <p>Temperature: <i>valli (min max)</i></p>	<p>Segnalazioni: nulla da segnalare.</p>

giovedì 27 novembre 2025		attendibilità: ★★★
 <p>mattino</p>	<p>Sino all'alba qualche addensamento ancora possibile sulle montagne di confine con l'estero, sereno sul resto della regione. Poi cielo sereno ovunque.</p> <p>Venti: 3000 m da NE moderati. Nelle valli da NW-N deboli, moderati sulle testate vallive settentrionali.</p> <p>Temperature: nelle valli minime in calo, massime in aumento. In montagna in aumento.</p> <p>Zero termico: 600 » 1700 m (valori nella libera atmosfera).</p> <p>Pressione: stazionaria.</p>	
	<p>Temperature: <i>montagna (min max)</i></p> <p>Temperature: <i>valli (min max)</i></p>	

tendenza successiva				attendibilità: ★★★
 <p>ven 28 nov</p>	 <p>sab 29 nov</p>	 <p>dom 30 nov</p>	 <p>lun 1 dic</p>	<p>Venerdì mattina sereno, nel pomeriggio nubi alte, più spesse verso fine pomeriggio, nel complesso da poco a parzialmente nuvoloso. Sabato probabilmente asciutto ma nuvoloso a W, meno nubi ad E. Domenica perturbato con deboli nevicate probabilmente oltre 1000m circa, miglioramento dalla serata. Lunedì asciutto ed abbastanza soleggiato.</p>

25/11/2025	Temperatura Max di ieri (ore 12-18) °C	Temperatura Min di oggi (ore 00-08) °C	Precipitazioni ultime 24 ore (ore 08-08) mm
Aosta - Mont-Fleury 577 m. slm	0,8	-1,5	9,4
Ayas - Champoluc 1566 m. slm	-2,3	-9,3	5,2
Champorcher - Petit-Mont-Blanc 1640 m. slm	-3,2	-4,7	0,4
Cogne - Gimillan 1785 m. slm	-4,2	-7,6	4,2
Courmayeur - Dolonne 1200 m. slm	-1,8	-3,9	27,2
Donnas - Clapey 341 m. slm	4,1	0,2	0,2
Etroubles - Chevière 1339 m. slm	-2,4	-4,4	23,4
Gressoney-Saint-Jean - Bieltschocke 1370 m. slm	-1,2	-5,7	0,8
La Thuile - Les Granges 1637 m. slm	-4,8	-4,0	30,4
Morgex - Capoluogo 938 m. slm	-0,4	-2,9	26,2
Nus - Saint-Barthélemy - Osservatorio 1675 m. slm	-3,7	-4,7	15,4
Rhêmes-Notre-Dame - Chaudanne 1794 m. slm	-4,6	-6,6	0,2
Saint-Christophe - Aeroporto 545 m. slm	2,6	-1,9	6,6
Saint-Vincent - Terme 626 m. slm	2,7	-1,3	2,6
Valgrisenche - Menthieu 1859 m. slm	-4,6	-5,1	14,4
Valsavarenche - Pont 1951 m. slm	-3,8	-6,7	6,4
Valtournenche - Breuil Cervinia 1998 m. slm	-4,1	-6,9	6,6
Verrès - Capoluogo 375 m. slm	5,2	0,4	1,6
Villeneuve - S.R. Saint-Nicolas 839 m. slm	1,2	-1,9	11,0
(I dati riportati sono pubblicati con procedura automatica, non risultano pertanto validati)			