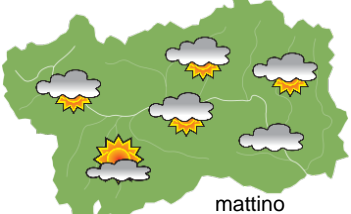
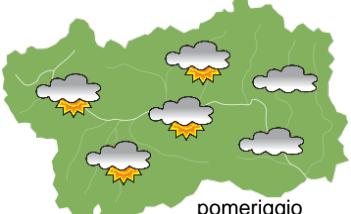
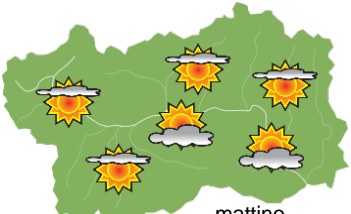
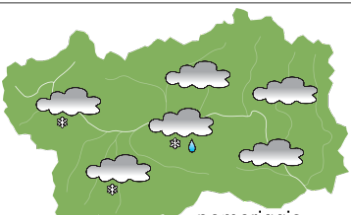
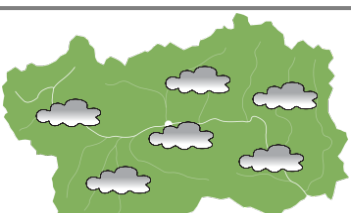
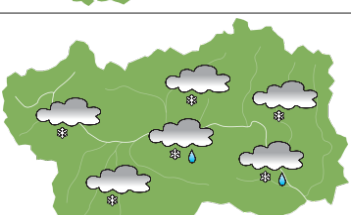






## SITUAZIONE SINOTTICA

La circolazione a grande scala è caratterizzata per tutta la settimana da continue discese di aria fredda e relativamente umida dal nord Atlantico con direzione prevalente verso il basso Tirreno. La nostra regione ne sarà interessata solo marginalmente, ma il tempo resterà per gran parte grigio e con qualche nevicata molto debole. Tuttavia l'ampiezza delle correnti atlantiche è tale da rendere la loro traiettoria poco prevedibile già oltre le 48 ore.

 <p>mattino</p>		<b>lunedì 1 dicembre 2025</b>		attendibilità: ★★☆☆
 <p>pomeriggio</p>		<p>Ad est nuvolosità medio-bassa per tutta la giornata, da nuvoloso a molto nuvoloso, possibile qualche precipitazione molto debole ed occasionale, nevosa sopra i 1200m. Al centro-ovest nuvolosità in aumento per nubi medio-basse provenienti da est sino a cielo da parzialmente nuvoloso a nuvoloso dal primo pomeriggio.</p> <p><b>Venti:</b> 3000 m deboli da SE-S. Nelle valli deboli da E-SE, moderati a tratti nel pomeriggio tra Pont St. Martin e Chatillon.</p> <p><b>Temperature:</b> nelle valli massime in lieve aumento, in montagna in lieve calo.</p> <p>Zero termico: 1300 / 1500 m; T 1500: -1 / 1 °C; T 3000: -9 / -7 °C (valori nella libera atmosfera).</p> <p><b>Pressione:</b> in lieve aumento.</p>		
		Temperature: <i>montagna (max)</i>	▼	<b>Segnalazioni:</b> nulla da segnalare.
		Temperature: <i>valli (max)</i>	▲	
 <p>mattino</p>		<b>martedì 2 dicembre 2025</b>		attendibilità: ★★☆☆
 <p>pomeriggio</p>		<p>Sino a fine mattina circa nubi alte e sottili in alta montagna oltre i 2500m circa, poco nuvoloso, specie sul settore orientale; sul resto della regione da parzialmente nuvoloso a nuvoloso per nubi basse. Poi nubi in generale aumento sino a cielo molto nuvoloso ovunque da metà pomeriggio. In serata possibili precipitazioni molto deboli sul settore occidentale, limite nevicate a 1000m circa.</p> <p><b>Venti:</b> 3000 m deboli da SE-S. Nelle valli sino alle 11 circa deboli variabili tendenti a disporsi da W-NW, poi deboli da E-SE.</p> <p><b>Temperature:</b> stazionarie.</p> <p>Zero termico: 1100 / 1400 m; T 1500: -3 » 0 °C; T 3000: -9 / -7 °C (valori nella libera atmosfera).</p> <p><b>Pressione:</b> in lieve calo.</p>		
		Temperature: <i>montagna (min max)</i>	◀▶	<b>Segnalazioni:</b> nulla da segnalare.
		Temperature: <i>valli (min max)</i>	◀▶	
 <p>mattino</p>		<b>mercoledì 3 dicembre 2025</b>		attendibilità: ★★☆☆
 <p>pomeriggio</p>		<p>Cielo da nuvoloso a molto nuvoloso su tutta la regione. Al mattino possibili precipitazioni molto deboli, intermittenti e sparse, nevose oltre 1000m circa; nel pomeriggio più diffuse e continue specie in montagna, sempre molto deboli.</p> <p><b>Venti:</b> 3000 m molto deboli da SE-S. Nelle valli sino alle 11 circa deboli variabili tendenti a disporsi da W-NW, poi deboli da E-SE.</p> <p><b>Temperature:</b> nelle valli massime in calo. In montagna minime in lieve aumento.</p> <p>Zero termico: 1200 / 1400 m (valori nella libera atmosfera).</p> <p><b>Pressione:</b> stazionaria.</p>		
		Temperature: <i>montagna (min max)</i>	▲▶	
		Temperature: <i>valli (min max)</i>	◀▼	
 <p>gio 4 dic</p>	 <p>ven 5 dic</p>	 <p>sab 6 dic</p>	 <p>dom 7 dic</p>	<b>tendenza successiva</b>
				attendibilità: ★☆☆☆
				Giovedì molto nuvoloso, precipitazioni molto deboli al mattino, neve oltre 1000m circa. Venerdì asciutto, al mattino ancora nuvoloso, nel pomeriggio schiarite. Sabato asciutto ed abbastanza soleggiato. Domenica nuvoloso, deboli precipitazioni sul settore occidentale.

01/12/2025	Temperatura Max di ieri (ore 12-18) °C	Temperatura Min di oggi (ore 00-08) °C	Precipitazioni ultime 24 ore (ore 08-08) mm
Aosta - Mont-Fleury 577 m. slm	6,2	0,1	2,8
Ayas - Champoluc 1566 m. slm	2,9	-3,4	2,8
Champorcher - Petit-Mont-Blanc 1640 m. slm	2,9	-1,9	0,6
Cogne - Gimillan 1785 m. slm	3,2	-4,8	2,4
Courmayeur - Dolonne 1200 m. slm	5,1	-2,1	0,8
Donnas - Clapey 341 m. slm	7,0	5,1	1,2
Etroubles - Chevière 1339 m. slm	3,2	-3,3	0,0
Gressoney-Saint-Jean - Bieltschocke 1370 m. slm	4,1	-2,5	0,0
La Thuile - Les Granges 1637 m. slm	4,4	-4,8	0,0
Morgex - Capoluogo 938 m. slm	6,0	-2,9	0,0
Nus - Saint-Barthélemy - Osservatorio 1675 m. slm	3,4	-2,3	0,4
Rhêmes-Notre-Dame - Chaudanne 1794 m. slm	2,8	-6,2	0,6
Saint-Christophe - Aeroporto 545 m. slm	6,5	-0,5	1,6
Saint-Vincent - Terme 626 m. slm	6,2	2,2	0,2
Valgrisenche - Menthieu 1859 m. slm	4,3	-4,4	0,0
Valsavarenche - Pont 1951 m. slm	2,3	-5,5	0,8
Valtournenche - Breuil Cervinia 1998 m. slm	2,8	-6,0	2,4
Verrès - Capoluogo 375 m. slm	7,7	3,6	0,8
Villeneuve - S.R. Saint-Nicolas 839 m. slm	6,9	1,8	1,0
(I dati riportati sono pubblicati con procedura automatica, non risultano pertanto validati)			