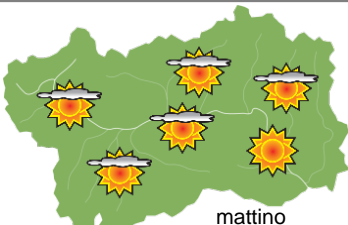
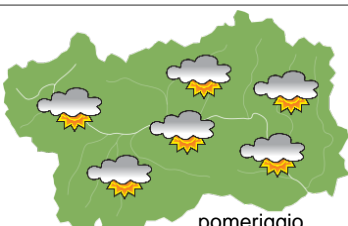
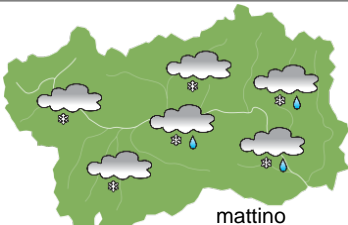
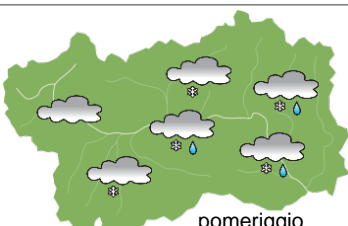
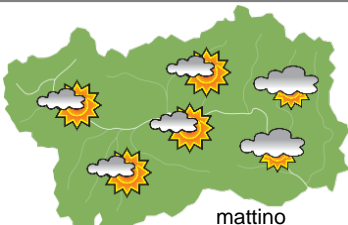







SITUAZIONE SINOTTICA

Dal pomeriggio odierno si avvicina alle Alpi occidentali un'area depressionaria atlantica, che interesserà il nordovest italiano domani con tempo perturbato. Tra mercoledì e giovedì una temporanea zona di alta pressione interesserà la nostra regione con tempo più stabile ed asciutto. Da venerdì tendenza molto incerta: è possibile l'avvicinamento di una nuova depressione atlantica che potrebbe interessare attivamente la valle d'Aosta a partire da domenica con tempo perturbato.

 <p>mattino</p>		lunedì 15 dicembre 2025		attendibilità: ★★★
 <p>pomeriggio</p>		<p>Al mattino cielo da poco a parzialmente nuvoloso per nubi medio-alte, specie sul settore occidentale. Nel pomeriggio aumento della nuvolosità e da fine pomeriggio cielo molto nuvoloso ovunque; da fine serata prime precipitazioni molto deboli sul settore orientale e sudorientale, con limite delle nevicate attorno a 1000m.</p> <p>Venti: 3000 m da S da deboli a moderati. Nelle valli da E-SE deboli; sulle testate vallive regionali, specie quelle di confine con la Svizzera, da S moderati, a tratti forti.</p> <p>Temperature: in calo.</p> <p>Zero termico: 1300 » 1800 m; T 1500: 0 » 3 °C; T 3000: -6 / -7 °C (valori nella libera atmosfera).</p> <p>Pressione: in calo.</p>		
		Temperature: <i>montagna (max)</i>	▼	Segnalazioni: nulla da segnalare.
		Temperature: <i>valli (max)</i>	▼	
 <p>mattino</p>		martedì 16 dicembre 2025		attendibilità: ★★★
 <p>pomeriggio</p>		<p>Cielo coperto per l'intera giornata. Precipitazioni deboli e diffuse sul settore occidentale e centrale con limite nevicate attorno a 700m in risalita verso 900m, da deboli a moderate diffuse sul settore orientale, specie sulle montagne di confine col Piemonte del settore sudorientale, con limite nevicate attorno a 900m, in risalita verso 1100m da fine mattina. Fenomeni in attenuazione da metà serata.</p> <p>Venti: 3000 m da SE, al mattino da moderati a localmente forti, nel pomeriggio moderati in attenuazione sino a deboli dalla serata. Nelle valli da deboli a localmente moderati da E-SE.</p> <p>Temperature: in calo tranne le minime nel fondovalle, in lieve aumento.</p> <p>Zero termico: 1200 / 1500 m; T 1500: -1 / 1 °C; T 3000: -7 / -5 °C (valori nella libera atmosfera).</p> <p>Pressione: stazionaria.</p>		
		Temperature: <i>montagna (min max)</i>	▼ ▼	Segnalazioni: nevicate.
		Temperature: <i>valli (min max)</i>	▲ ▼	
 <p>mattino</p>		mercoledì 17 dicembre 2025		attendibilità: ★★★
 <p>pomeriggio</p>		<p>Sino alle 9 circa ancora da nuvoloso a molto nuvoloso con prime irregolari schiarite. Poi nubi in attenuazione e passaggio a cielo poco nuvoloso ovunque. Nel pomeriggio sereno o poco nuvoloso.</p> <p>Venti: 3000 m da N-NE molto deboli, in rotazione da SW dalla serata. Nelle valli deboli da W-NW.</p> <p>Temperature: minime in lieve aumento, massime in aumento.</p> <p>Zero termico: 1300 » 1900 m (valori nella libera atmosfera).</p> <p>Pressione: in aumento.</p>		
		Temperature: <i>montagna (min max)</i>	◄ ▲	
		Temperature: <i>valli (min max)</i>	◄ ▲	
 <p>gio 18 dic</p>		 <p>ven 19 dic</p>		tendenza successiva
 <p>sab 20 dic</p>		 <p>dom 21 dic</p>		
				attendibilità: ★☆☆
<p>Giovedì poco nuvoloso al centro-ovest, parzialmente nuvoloso ad est per nubi basse. Da venerdì attendibilità molto bassa. Venerdì abbastanza soleggiato, nubi in aumento e deboli precipitazioni dalla sera. Sabato nuvoloso con qualche debole precipitazione sparsa sulle montagne a ovest. Domenica molto nuvoloso, precipitazioni diffuse nel pomeriggio.</p>				

15/12/2025	Temperatura Max di ieri (ore 12-18) °C	Temperatura Min di oggi (ore 00-08) °C	Precipitazioni ultime 24 ore (ore 08-08) mm
Aosta - Mont-Fleury 577 m. slm	8,7	-3,9	0,0
Ayas - Champoluc 1566 m. slm	5,8	-5,7	0,0
Champorcher - Petit-Mont-Blanc 1640 m. slm	8,4	0,2	0,0
Cogne - Gimillan 1785 m. slm	8,3	-3,6	0,0
Courmayeur - Dolonne 1200 m. slm	9,1	-2,0	0,0
Donnas - Clapey 341 m. slm	8,7	2,2	0,0
Etroubles - Chevière 1339 m. slm	3,5	-2,0	0,0
Gressoney-Saint-Jean - Bieltschocke 1370 m. slm	8,5	-4,8	-
La Thuile - Les Granges 1637 m. slm	7,4	-2,7	0,0
Morgex - Capoluogo 938 m. slm	5,6	-3,0	0,0
Nus - Saint-Barthélemy - Osservatorio 1675 m. slm	6,9	-0,8	0,0
Rhêmes-Notre-Dame - Chaudanne 1794 m. slm	4,3	-5,9	0,0
Saint-Christophe - Aeroporto 545 m. slm	3,7	-4,7	0,0
Saint-Vincent - Terme 626 m. slm	9,9	0,0	0,0
Valgrisenche - Menthieu 1859 m. slm	6,3	-1,6	0,0
Valsavarenche - Pont 1951 m. slm	6,9	-5,0	0,0
Valtournenche - Breuil Cervinia 1998 m. slm	6,2	-5,0	0,0
Verrès - Capoluogo 375 m. slm	10,5	-0,7	0,0
Villeneuve - S.R. Saint-Nicolas 839 m. slm	11,0	1,6	0,0
(I dati riportati sono pubblicati con procedura automatica, non risultano pertanto validati)			