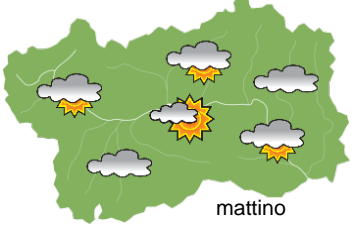
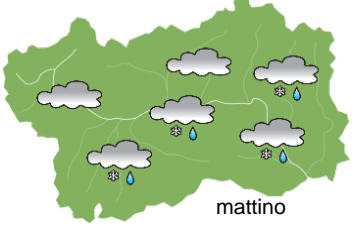
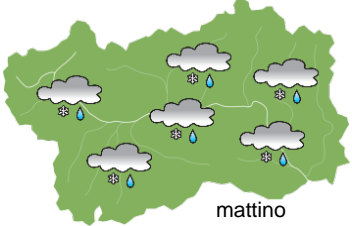






SITUAZIONE SINOTTICA

Una circolazione depressionaria tra Terranova e Islanda si isola e si approfondisce verso Sud nel corso dei giorni, fino a diventare un minimo chiuso sulle Baleari. Nel corso del suo spostamento i flussi meridionali connessi convogliano nuvolosità e precipitazioni via via più consistenti, con un massimo di precipitazioni lunedì, forse anche martedì. Vigilia di Natale più soleggiata anche se ancora nuvoloso con qualche precipitazione, soprattutto a Est, a Natale sono possibili nevicate a bassa quota, Santo Stefano nuvoloso a media e bassa quota, soleggiato in alta montagna.

sabato 20 dicembre 2025		attendibilità: ★★☆☆
 <p>mattino</p>	<p>Nuvolosità in aumento fino a molto nuvoloso o coperto. Flocchi in montagna, soprattutto sui rilievi più alti a E e a S. Quota neve a circa 1700/1500 m, con possibilità di flocchi anche più in basso nelle zone centrali e NW.</p> <p>Venti: 3000 m deboli da S, in rinforzo notturno; nelle valli molto deboli variabili fino alla sera, poi da SE.</p> <p>Temperature: in lieve calo.</p> <p>Zero termico: 1300 » 2000 m; T 1500: -1 » 3 °C; T 3000: -5 / -3 °C (valori nella libera atmosfera).</p> <p>Pressione: in calo.</p>	
	<p>Temperature: <i>montagna (max)</i> ▼</p> <p>Temperature: <i>valli (max)</i> ▼</p>	<p>Segnalazioni: nulla da segnalare.</p>

domenica 21 dicembre 2025		attendibilità: ★★☆☆
 <p>mattino</p>	<p>Cielo molto nuvoloso o coperto, con precipitazioni molto deboli e abbastanza diffuse fin dal mattino, fino a deboli nel pomeriggio e più insistenti a E e a S, in particolare ai confini con il Piemonte e in bassa Valle. Al mattino neve a 1200 m, soprattutto sottovento per i settori S e E, 1300-1400 m nei settori più esposti; flocchi anche fino a 1000 m altrove, soprattutto al mattino e sui settori NW. Alla sera neve a 1300-1400 m circa.</p> <p>Venti: 3000 m da moderati a forti da S/SE; deboli brezze nelle valli, poi deboli da SE nel pomeriggio, localmente più sostenuti.</p> <p>Temperature: in calo in quota, minime in rialzo lieve nelle valli.</p> <p>Zero termico: 1500 » 1800 m; T 1500: 0 » 2 °C; T 3000: -7 » -6 °C (valori nella libera atmosfera).</p> <p>Pressione: in lieve calo.</p>	
	<p>Temperature: <i>montagna (min max)</i> ▼ ▼</p> <p>Temperature: <i>valli (min max)</i> ▲ ▼</p>	<p>Segnalazioni: nevicate.</p>

lunedì 22 dicembre 2025		attendibilità: ★★☆☆
 <p>mattino</p>	<p>Precipitazioni diffuse, più intense e fino a localmente moderate al pomeriggio sul SE. Neve da circa 800-900 m al mattino in rialzo a 1200-1300 m.</p> <p>Venti: 3000 m forti da E/SE; deboli da SE nelle valli, localmente più sostenuti.</p> <p>Temperature: in generale lieve calo.</p> <p>Zero termico: 1400 » 1600 m (valori nella libera atmosfera).</p> <p>Pressione: ancora in lieve calo.</p>	
	<p>Temperature: <i>montagna (min max)</i> ▼ ▼</p> <p>Temperature: <i>valli (min max)</i> ▼ ▼</p>	

tendenza successiva				attendibilità: ★★☆☆
 <p>mar 23 dic</p>	 <p>mer 24 dic</p>	 <p>gio 25 dic</p>	 <p>ven 26 dic</p>	<p>Ancora precipitazioni diffuse martedì, in graduale esaurimento, mercoledì più nuvoloso a E e meno a W con precipitazioni serali, giovedì neve a bassa quota, venerdì nuvoloso ma più stabile.</p>

20/12/2025	Temperatura Max di ieri (ore 12-18) °C	Temperatura Min di oggi (ore 00-08) °C	Precipitazioni ultime 24 ore (ore 08-08) mm
Aosta - Mont-Fleury 577 m. slm	10,2	-0,5	0,0
Ayas - Champoluc 1566 m. slm	3,8	-3,0	0,0
Champorcher - Petit-Mont-Blanc 1640 m. slm	2,5	0,3	0,0
Cogne - Gimillan 1785 m. slm	2,1	-2,1	0,0
Courmayeur - Dolonne 1200 m. slm	6,1	1,2	0,8
Donnas - Clapey 341 m. slm	11,0	5,5	0,0
Etroubles - Chevière 1339 m. slm	3,8	-1,1	0,0
Gressoney-Saint-Jean - Bieltschocke 1370 m. slm	5,3	-1,6	0,2
La Thuile - Les Granges 1637 m. slm	3,9	-1,6	0,0
Morgex - Capoluogo 938 m. slm	6,9	0,0	0,0
Nus - Saint-Barthélemy - Osservatorio 1675 m. slm	2,6	-0,6	0,0
Rhêmes-Notre-Dame - Chaudanne 1794 m. slm	0,1	-4,6	0,0
Saint-Christophe - Aeroporto 545 m. slm	8,2	-1,5	0,0
Saint-Vincent - Terme 626 m. slm	12,2	2,2	0,0
Valgrisenche - Menthieu 1859 m. slm	1,2	-0,8	0,0
Valsavarenche - Pont 1951 m. slm	0,3	-3,4	0,0
Valtournenche - Breuil Cervinia 1998 m. slm	0,6	-3,5	0,0
Verrès - Capoluogo 375 m. slm	10,3	4,1	0,0
Villeneuve - S.R. Saint-Nicolas 839 m. slm	9,8	3,0	0,0
(I dati riportati sono pubblicati con procedura automatica, non risultano pertanto validati)			