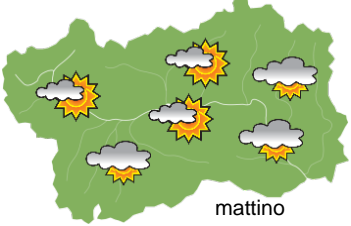
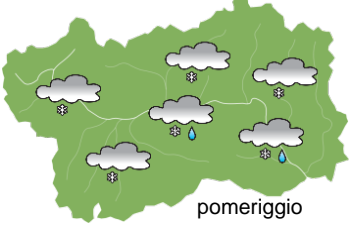
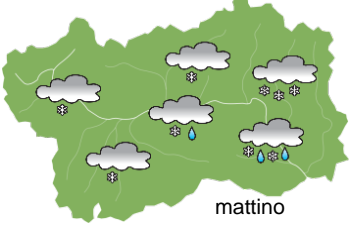
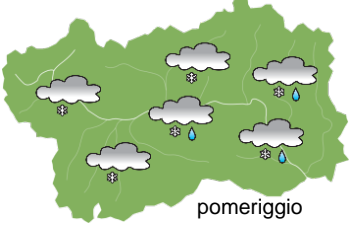
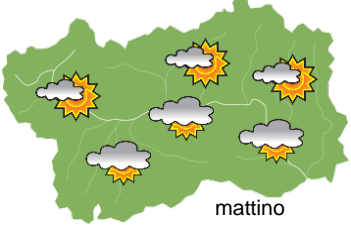







SITUAZIONE SINOTTICA

Sino a tutto giovedì l'Italia è ancora interessata da una vasta area di bassa pressione sul Tirreno presente ormai da giorni e in movimento verso ovest, con tempo perturbato sulla nostra regione. Da venerdì l'espansione verso Sud di un'area di alta pressione collocata sull'Europa settentrionale determina un marcato miglioramento del tempo sul nord Italia con tempo stabile ed asciutto sino ad almeno martedì prossimo.

mercoledì 24 dicembre 2025		attendibilità: ★★★
	<p>Nubi in aumento a partire da Est sino a cielo molto nuvoloso o coperto da fine mattina. Precipitazioni a partire da Est dalle 13 circa, in estensione progressiva dapprima alle montagne di confine col Piemonte e Svizzera e poi al resto della regione, moderate e diffuse sul settore orientale e sulle montagne di confine Sud col Piemonte, deboli sparse sul resto della regione; limite delle nevicate in calo da 900m sin verso 600m in serata.</p> <p>Venti: 3000 m sino a fine mattina deboli da NE, poi rotazione da SE in intensificazione sino a forti dalla serata specie sulle montagne di confine regionale; nelle valli sino alle 11 circa deboli variabili, poi da E-SE in intensificazione sino a moderati, forti a tratti da metà pomeriggio tra Pont St. Martin e Chatillon.</p> <p>Temperature: stazionarie nelle valli, in calo in montagna.</p> <p>Zero termico: 1500 » 800 m; T 1500: 1 » -3 °C; T 3000: -7 » -9 °C (valori nella libera atmosfera).</p> <p>Pressione: in lieve aumento.</p>	
	<p>Temperature: <i>montagna (max)</i> ▼ Segnalazioni: nevicate.</p> <p>Temperature: <i>valli (max)</i> ◀▶</p>	

giovedì 25 dicembre 2025		attendibilità: ★★★
	<p>Molto nuvoloso o coperto per l'intera giornata, qualche parziale schiarita solamente sulle montagne di confine con la Svizzera. Precipitazioni diffuse e moderate sul settore orientale, deboli e meno continue sul resto della regione, a tratti intermittenti; limite delle nevicate a 600m circa.</p> <p>Venti: 3000 m da SE moderati, forti sulle montagne di confine regionale; nelle valli sino alle 11 circa deboli variabili, poi da E-SE deboli, a tratti moderati sul settore orientale.</p> <p>Temperature: nelle valli minime stazionarie, massime in calo. In montagna in calo.</p> <p>Zero termico: 800 / 1100 m; T 1500: -4 / -2 °C; T 3000: -11 / -9 °C (valori nella libera atmosfera).</p> <p>Pressione: in aumento.</p>	
	<p>Temperature: <i>montagna (min max)</i> ▼ ▼ Segnalazioni: nevicate.</p> <p>Temperature: <i>valli (min max)</i> ◀▶ ▼</p>	

venerdì 26 dicembre 2025		attendibilità: ★★★
	<p>Sino alle 8 circa ancora molto nuvoloso con residue nevicate molto deboli e sparse. Poi asciutto e nubi in attenuazione a partire dalle montagne di confine con la Svizzera sino a cielo sereno o poco nuvoloso ovunque da fine mattinata.</p> <p>Venti: 3000 m da SE moderati; nelle valli al mattino deboli variabili, nel pomeriggio da E-SE deboli.</p> <p>Temperature: minime stazionarie, massime in aumento.</p> <p>Zero termico: 900 » 1600 m (valori nella libera atmosfera).</p> <p>Pressione: in lieve aumento.</p>	
	<p>Temperature: <i>montagna (min max)</i> ◀▶ ▲</p> <p>Temperature: <i>valli (min max)</i> ◀▶ ▲</p>	

tendenza successiva				attendibilità: ★★★
				<p>Da sabato bel tempo stabile: cielo prevalentemente sereno, asciutto, temperature in aumento sino a domenica, poi in calo da lunedì.</p>
sab 27 dic	dom 28 dic	lun 29 dic	mar 30 dic	

24/12/2025	Temperatura Max di ieri (ore 12-18) °C	Temperatura Min di oggi (ore 00-08) °C	Precipitazioni ultime 24 ore (ore 08-08) mm
Aosta - Mont-Fleury 577 m. slm	5,8	-1,4	0,8
Ayas - Champoluc 1566 m. slm	2,9	-4,2	0,6
Champorcher - Petit-Mont-Blanc 1640 m. slm	2,1	0,0	2,6
Cogne - Gimillan 1785 m. slm	-0,8	-4,2	1,6
Courmayeur - Dolonne 1200 m. slm	3,2	-1,1	0,0
Donnas - Clapey 341 m. slm	8,5	5,0	2,0
Etroubles - Chevière 1339 m. slm	1,9	-1,8	0,0
Gressoney-Saint-Jean - Bieltschocke 1370 m. slm	4,0	-2,4	1,8
La Thuile - Les Granges 1637 m. slm	-0,1	-3,0	0,0
Morgex - Capoluogo 938 m. slm	4,3	-1,5	0,0
Nus - Saint-Barthélemy - Osservatorio 1675 m. slm	1,8	-0,8	0,4
Rhêmes-Notre-Dame - Chaudanne 1794 m. slm	-	-7,3	-
Saint-Christophe - Aeroporto 545 m. slm	5,5	-1,7	1,2
Saint-Vincent - Terme 626 m. slm	6,0	1,0	0,6
Valgrisenche - Menthieu 1859 m. slm	-0,1	-3,1	0,0
Valsavarenche - Pont 1951 m. slm	-0,3	-5,8	1,4
Valtournenche - Breuil Cervinia 1998 m. slm	0,4	-5,6	0,2
Verrès - Capoluogo 375 m. slm	7,5	3,3	1,4
Villeneuve - S.R. Saint-Nicolas 839 m. slm	5,0	1,9	0,2
(I dati riportati sono pubblicati con procedura automatica, non risultano pertanto validati)			