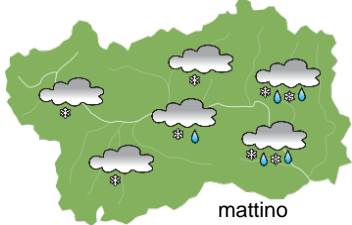

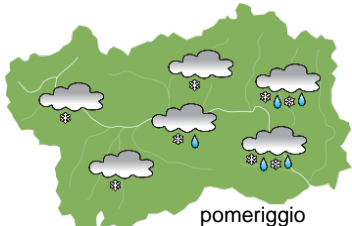
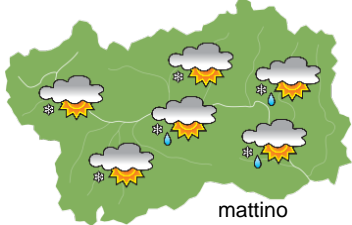

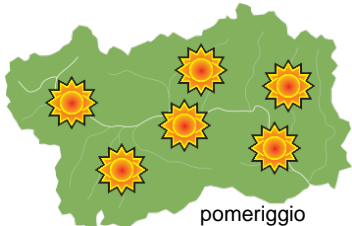
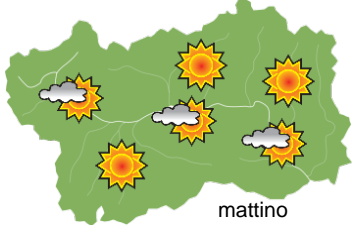

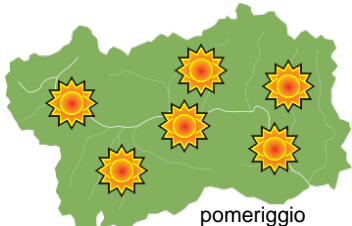







## SITUAZIONE SINOTTICA

Una circolazione depressionaria sul Mediterraneo interessa la Valle d'Aosta fino a domattina, in seguito si avrà l'espansione di un campo anticiclonico verso l'Europa centrale.

		<b>giovedì 25 dicembre 2025</b>		attendibilità: 	
<p>mattino</p>		<p>Molto nuvoloso, con deboli precipitazioni, più intense nel settore sud-orientale, nevose oltre 600-700 m.</p> <p><b>Venti:</b> 3000 m moderati sud-orientali; brezze nelle valli.</p> <p><b>Temperature:</b> in calo.</p> <p>Zero termico: 1200 » 1300 m; T 1500: -2 » -1 °C; T 3000: -10 » -9 °C (valori nella libera atmosfera).</p> <p><b>Pressione:</b> in aumento.</p>			
					
<p>pomeriggio</p>		Temperature: <i>montagna (max)</i>	▼	<b>Segnalazioni:</b> nevicate.	
		Temperature: <i>valli (max)</i>	▼		
		<b>venerdì 26 dicembre 2025</b>		attendibilità: 	
<p>mattino</p>		<p>Molto nuvoloso, con deboli nevicate sparse oltre 600 m fino a metà mattina, in seguito ampie schiarite.</p> <p><b>Venti:</b> 3000 m moderati sud-orientali; brezze nelle valli.</p> <p><b>Temperature:</b> minime in lieve calo, massime in lieve aumento.</p> <p>Zero termico: 1000 » 1500 m; T 1500: -3 » 0 °C; T 3000: -11 » -8 °C (valori nella libera atmosfera).</p> <p><b>Pressione:</b> in lieve aumento.</p>			
					
<p>pomeriggio</p>		Temperature: <i>montagna (min max)</i>	▼ ▲	<b>Segnalazioni:</b> nulla da segnalare.	
		Temperature: <i>valli (min max)</i>	▼ ▲		
		<b>sabato 27 dicembre 2025</b>		attendibilità: 	
<p>mattino</p>		<p>Soleggiato, con qualche nuvola al mattino nelle valli.</p> <p><b>Venti:</b> 3000 m da moderati a deboli sud-orientali; brezze nelle valli.</p> <p><b>Temperature:</b> in aumento tranne le minime nelle valli.</p> <p>Zero termico: 800 » 2400 m (valori nella libera atmosfera).</p> <p><b>Pressione:</b> in calo.</p>			
					
<p>pomeriggio</p>		Temperature: <i>montagna (min max)</i>	▲ ▲		
		Temperature: <i>valli (min max)</i>	▼ ▲		
				<b>tendenza successiva</b>	attendibilità: 
dom 28 dic	lun 29 dic	mar 30 dic	mer 31 dic	<p>Soleggiato fino a mercoledì.</p>	

25/12/2025	Temperatura Max di ieri (ore 12-18) °C	Temperatura Min di oggi (ore 00-08) °C	Precipitazioni ultime 24 ore (ore 08-08) mm
Aosta - Mont-Fleury 577 m. slm	6.6	2.1	1.2
Ayas - Champoluc 1566 m. slm	2.1	-2.1	5.6
Champorcher - Petit-Mont-Blanc 1640 m. slm	1.1	-2.5	9.2
Cogne - Gimillan 1785 m. slm	1.5	-4.3	1.8
Courmayeur - Dolonne 1200 m. slm	5.7	-0.3	2.8
Donnas - Clapey 341 m. slm	6.8	3.3	7.8
Etroubles - Chevière 1339 m. slm	1.6	-1.9	0.0
Gressoney-Saint-Jean - Bieltschocke 1370 m. slm	2.9	-1.5	0.2
La Thuile - Les Granges 1637 m. slm	1.2	-3.0	0.8
Morgex - Capoluogo 938 m. slm	4.7	0.5	0.4
Nus - Saint-Barthélemy - Osservatorio 1675 m. slm	1.4	-2.3	2.6
Rhêmes-Notre-Dame - Chaudanne 1794 m. slm	-0.5	-4.2	6.0
Saint-Christophe - Aeroporto 545 m. slm	6.0	2.1	0.2
Saint-Vincent - Terme 626 m. slm	5.7	2.3	4.0
Valgrisenche - Menthieu 1859 m. slm	-0.1	-4.0	0.6
Valsavarenche - Pont 1951 m. slm	1.8	-4.7	2.6
Valtournenche - Breuil Cervinia 1998 m. slm	0.9	-4.8	3.4
Verrès - Capoluogo 375 m. slm	7.2	3.9	3.8
Villeneuve - S.R. Saint-Nicolas 839 m. slm	7.3	1.3	1.4
(I dati riportati sono pubblicati con procedura automatica, non risultano pertanto validati)			