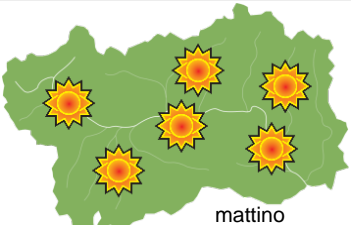

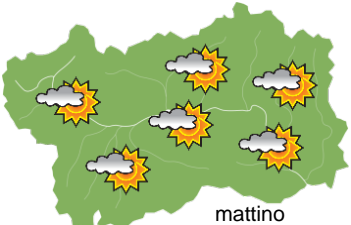

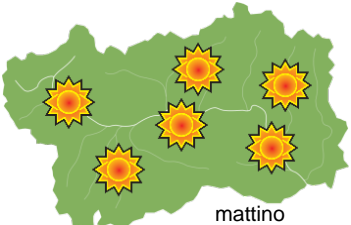
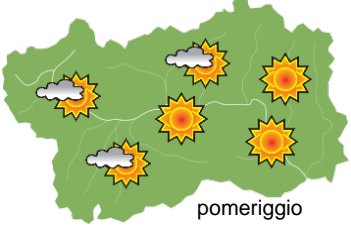






## SITUAZIONE SINOTTICA

Una saccatura estesa dalla Scandinavia al Mediterraneo determina l'afflusso di aria fredda verso la Valle d'Aosta, con tempo stabile e temperature in calo; da metà settimana si avrà l'avvicinamento di un'area depressionaria atlantica, con evoluzione incerta.

 <p>mattino</p>		<b>domenica 4 gennaio 2026</b>		attendibilità: ★★☆☆
 <p>pomeriggio</p>		<p>Soleggiato, con nuvole alte in tarda serata.  <b>Venti:</b> 3000 m moderati nord-occidentali, in attenuazione e rotazione da SW; episodi di foehn nelle valli superiori.  <b>Temperature:</b> in calo nelle valli, in lieve aumento in montagna.                      Zero termico: 400 » 1200 m; T 1500: -8 » -2 °C; T 3000: -12 » -9 °C (valori nella libera atmosfera)  <b>Pressione:</b> in aumento.</p>		
		Temperature: <i>montagna (max)</i>	▲	Segnalazioni: nulla da segnalare.
		Temperature: <i>valli (max)</i>	▼	
 <p>mattino</p>		<b>lunedì 5 gennaio 2026</b>		attendibilità: ★★☆☆
 <p>pomeriggio</p>		<p>Abbastanza soleggiato, con nubi medio-alte al mattino.  <b>Venti:</b> 3000 m deboli sud-occidentali, in rotazione da NW; episodi di foehn nelle valli superiori.  <b>Temperature:</b> in lieve calo tranne le minime in montagna.                      Zero termico: 300 » 1000 m; T 1500: -9 » -3 °C; T 3000: -12 » -10 °C (valori nella libera atmosfera)  <b>Pressione:</b> stazionaria.</p>		
		Temperature: <i>montagna (min max)</i>	◀ ▼	Segnalazioni: clima freddo.
		Temperature: <i>valli (min max)</i>	▼ ▼	
 <p>mattino</p>		<b>martedì 6 gennaio 2026</b>		attendibilità: ★★☆☆
 <p>pomeriggio</p>		<p>Soleggiato, con qualche nuvola dal pomeriggio sui confini.  <b>Venti:</b> 3000 m da deboli a moderati settentrionali; episodi di foehn nelle valli superiori.  <b>Temperature:</b> in calo.                      Zero termico: 300 » 800 m (valori nella libera atmosfera).  <b>Pressione:</b> in aumento.</p>		
		Temperature: <i>montagna (min max)</i>	▼ ▼	
		Temperature: <i>valli (min max)</i>	▼ ▼	
 <p>mer 7 gen</p>	 <p>gio 8 gen</p>	 <p>ven 9 gen</p>	 <p>sab 10 gen</p>	<b>tendenza successiva</b>
				attendibilità: ★★☆☆ Mercoledì soleggiato e freddo, con annuvolamenti dal pomeriggio sui confini, giovedì abbastanza soleggiato con nubi in aumento, deboli nevicate in serata sui confini, venerdì e sabato deboli nevicate nel settore nord-occidentale, parziali schiarite altrove.

04/01/2026	Temperatura Max di ieri (ore 12-18) °C	Temperatura Min di oggi (ore 00-08) °C	Precipitazioni ultime 24 ore (ore 08-08) mm
Aosta - Mont-Fleury 577 m. slm	5.4	-8.8	0.0
Ayas - Champoluc 1566 m. slm	-0.8	-14.7	0.0
Champorcher - Petit-Mont-Blanc 1640 m. slm	-0.8	-7.6	0.0
Cogne - Gimillan 1785 m. slm	1.8	-10.1	0.0
Courmayeur - Dolonne 1200 m. slm	4.6	-6.6	0.0
Donnas - Clapey 341 m. slm	3.6	-2.3	0.0
Etroubles - Chevière 1339 m. slm	-0.9	-9.2	0.0
Gressoney-Saint-Jean - Bieltschocke 1370 m. slm	2.3	-	-
La Thuile - Les Granges 1637 m. slm	0.4	-10.7	0.0
Morgex - Capoluogo 938 m. slm	3.9	-7.9	0.0
Nus - Saint-Barthélemy - Osservatorio 1675 m. slm	-1.0	-8.6	0.0
Rhêmes-Notre-Dame - Chaudanne 1794 m. slm	-1.3	-15.1	0.0
Saint-Christophe - Aeroporto 545 m. slm	3.6	-9.2	0.0
Saint-Vincent - Terme 626 m. slm	8.9	-5.6	0.0
Valgrisenche - Menthieu 1859 m. slm	-0.1	-9.5	0.0
Valsavarenche - Pont 1951 m. slm	-1.8	-12.3	0.0
Valtournenche - Breuil Cervinia 1998 m. slm	-2.0	-13.9	0.0
Verrès - Capoluogo 375 m. slm	7.3	-4.6	0.0
Villeneuve - S.R. Saint-Nicolas 839 m. slm	6.1	-4.3	0.0
(I dati riportati sono pubblicati con procedura automatica, non risultano pertanto validati)			