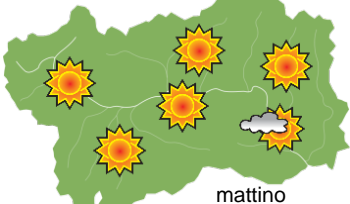
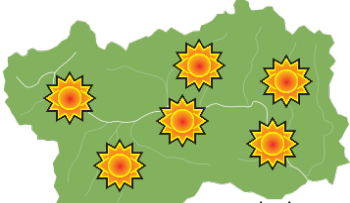
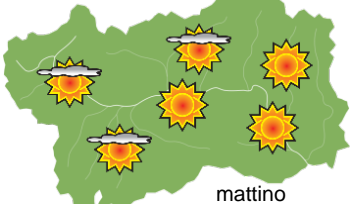

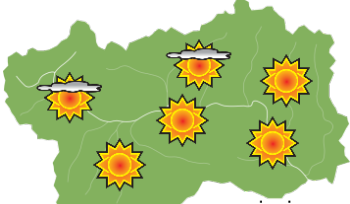




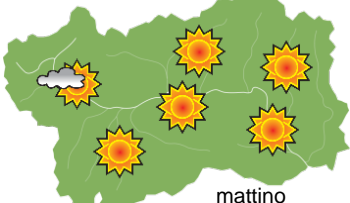





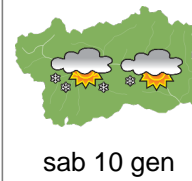
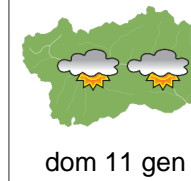
SITUAZIONE SINOTTICA

Fino a metà settimana, una vasta saccatura sul nord-Europa continua a convogliare aria di origine polare verso le Alpi favorendo condizioni stabili e temperature piuttosto rigide, accompagnate da episodi di foehn nelle valli per la presenza di un cuneo di alta pressione atlantica. Successivamente l'avvicinamento di una perturbazione legata all'espansione della citata depressione potrà determinare un tempo più perturbato con precipitazioni, specialmente sul settore nord-occidentale della regione.

 <p>mattino</p>	<div>lunedì 5 gennaio 2026</div> <div>attendibilità: ★★☆☆</div> <p>Abbastanza soleggiato con transito di nubi medio-alte, specie durante la prima parte della giornata.</p> <p>Venti: 3000 m deboli sud-occidentali, in rotazione da NW; deboli episodi di foehn da NW, tuttalpiù moderati, specie nelle valli superiori.</p> <p>Temperature: in lieve calo con forte strato di isoterma mattutina.</p> <p>Zero termico: 300 » 1000 m; T 1500: -10 » -3 °C; T 3000: -12 » -10 °C (valori nella libera atmosfera).</p> <p>Pressione: stazionaria.</p>		
 <p>pomeriggio</p>	Temperature: <i>montagna (max)</i>	▼	Segnalazioni: clima freddo.
	Temperature: <i>valli (max)</i>	▼	

 <p>mattino</p>		martedì 6 gennaio 2026		attendibilità: 	
 <p>pomeriggio</p>		<p>Prevalentemente soleggiato con qualche addensamento dalla seconda parte della giornata, specie sulla dorsale.</p> <p>Venti: 3000 m NW deboli; deboli episodi di foehn da NW, tuttalpiù moderati, specie nelle valli superiori.</p> <p>Temperature: in calo con forte strato di isoterma mattutina.</p> <p>Zero termico: 300 » 900 m; T 1500: -10 » -5 °C; T 3000: -13 / -15 °C (valori nella libera atmosfera).</p> <p>Pressione: in lieve aumento.</p>			
		Temperature: <i>montagna (min max)</i>			
Temperature: <i>valli (min max)</i>					

		mercoledì 7 gennaio 2026		attendibilità: ★★☆☆	
 <p>mattino</p>		<p>Prevalentemente soleggiato con addensamenti sui confini, specie dal pomeriggio.</p> <p>Venti: 3000 m NW da deboli a moderati; foehn da NW tra debole e moderato nelle valli.</p> <p>Temperature: in calo, poi in lieve aumento in serata.</p> <p>Zero termico: 300 » 1200 m (valori nella libera atmosfera).</p> <p>Pressione: senza variazioni di rilievo.</p>			
 <p>pomeriggio</p>					
Temperature: <i>montagna (min max)</i>		▼	▲	Segnalazioni: clima freddo.	
Temperature: <i>valli (min max)</i>		▼	▲		

sabato 8 gennaio 2026				domenica 9 gennaio 2026	
 <p>gio 8 gen</p>				<p>attendibilità: ★★☆☆</p> <p>Giovedì abbastanza soleggiato con nubi in aumento, deboli nevicate in serata sui confini, venti a 3000 m NW da moderati a forti, anche nei giorni a seguire, temperature in contenuto lieve rialzo, 0°T fino a 1500 m; venerdì minime in lieve rialzo con deboli nevicate nel settore NW fino a sabato, parziali schiarite altrove, più ampie domenica.</p>	
 <p>ven 9 gen</p>					
 <p>sab 10 gen</p>					
 <p>dom 11 gen</p>					

05/01/2026	Temperatura Max di ieri (ore 12-18) °C	Temperatura Min di oggi (ore 00-08) °C	Precipitazioni ultime 24 ore (ore 08-08) mm
Aosta - Mont-Fleury 577 m. slm	1,7	-9,3	0,0
Ayas - Champoluc 1566 m. slm	-2,8	-15,5	0,0
Champorcher - Petit-Mont-Blanc 1640 m. slm	-0,6	-9,7	0,0
Cogne - Gimillan 1785 m. slm	-2,3	-13,4	0,0
Courmayeur - Dolonne 1200 m. slm	0,5	-9,3	0,0
Donnas - Clapey 341 m. slm	1,9	-3,2	0,0
Etroubles - Chevière 1339 m. slm	-4,3	-11,1	0,0
Gressoney-Saint-Jean - Bieltschocke 1370 m. slm	-	-	-
La Thuile - Les Granges 1637 m. slm	-3,3	-12,6	0,0
Morgex - Capoluogo 938 m. slm	-0,8	-9,8	0,0
Nus - Saint-Barthélemy - Osservatorio 1675 m. slm	-2,8	-10,0	0,0
Rhêmes-Notre-Dame - Chaudanne 1794 m. slm	-5,5	-16,9	0,0
Saint-Christophe - Aeroporto 545 m. slm	0,6	-10,0	0,0
Saint-Vincent - Terme 626 m. slm	6,0	-6,8	0,0
Valgrisenche - Menthieu 1859 m. slm	-4,2	-11,8	0,0
Valsavarenche - Pont 1951 m. slm	-4,0	-15,4	0,0
Valtournenche - Breuil Cervinia 1998 m. slm	-4,9	-15,1	0,0
Verrès - Capoluogo 375 m. slm	4,2	-4,7	0,0
Villeneuve - S.R. Saint-Nicolas 839 m. slm	3,5	-6,7	0,0
(I dati riportati sono pubblicati con procedura automatica, non risultano pertanto validati)			