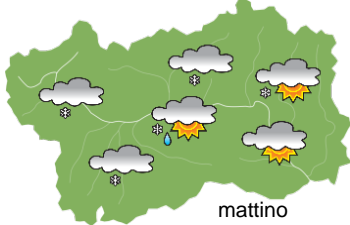
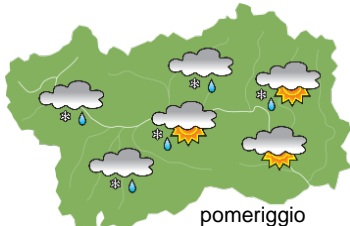
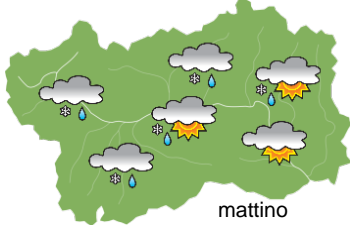
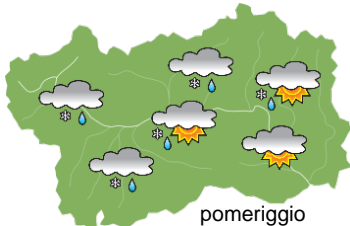
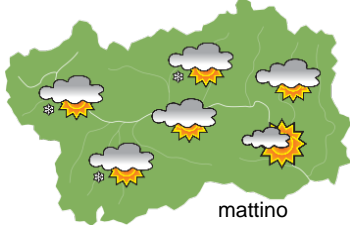
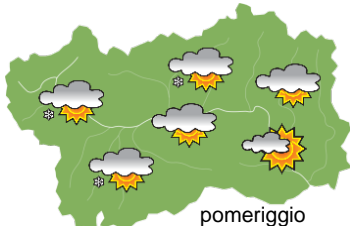






## SITUAZIONE SINOTTICA

La discesa di un'area depressionaria verso le Alpi determina tempo perturbato in Valle d'Aosta fino a sabato, con venti forti, in seguito si avrà una parziale rimonta anticiclonica, prima del probabile avvicinamento di una saccatura atlantica.

 <p>mattino</p>		<b>giovedì 8 gennaio 2026</b>		attendibilità: ★★☆☆
 <p>pomeriggio</p>		<p>Molto nuvoloso, con deboli precipitazioni nel settore nord-occidentale, più intense sui confini, neve da 600 a 1300 m, parziali schiarite dal pomeriggio in bassa valle.</p> <p><b>Venti:</b> 3000 m forti nord-occidentali, in rotazione da W; episodi di foehn nelle valli.</p> <p><b>Temperature:</b> in aumento.</p> <p>Zero termico: 800 » 1800 m; T 1500: -4 » 2 °C; T 3000: -12 » -8 °C (valori nella libera atmosfera).</p> <p><b>Pressione:</b> in lieve calo.</p>		
		Temperature: <i>montagna (max)</i>	▲	<b>Segnalazioni:</b> nevicate, vento forte in montagna con foehn nelle valli.
		Temperature: <i>valli (max)</i>	▲	
 <p>mattino</p>		<b>venerdì 9 gennaio 2026</b>		attendibilità: ★★☆☆
 <p>pomeriggio</p>		<p>Molto nuvoloso, con deboli precipitazioni in particolare nel settore nord-occidentale, più intense sui confini, neve in calo da 1200 a 800 m in serata, qualche schiarita in bassa valle.</p> <p><b>Venti:</b> 3000 m tempestosi occidentali, in rotazione da NW; foehn nelle valli.</p> <p><b>Temperature:</b> minime in aumento, massime in calo.</p> <p>Zero termico: 1500 » 1600 m; T 1500: 0 » 1 °C; T 3000: -10 » -14 °C (valori nella libera atmosfera).</p> <p><b>Pressione:</b> in calo.</p>		
		Temperature: <i>montagna (min max)</i>	▲ ▼	<b>Segnalazioni:</b> nevicate, vento forte in montagna con foehn nelle valli.
		Temperature: <i>valli (min max)</i>	▲ ▼	
 <p>mattino</p>		<b>sabato 10 gennaio 2026</b>		attendibilità: ★★☆☆
 <p>pomeriggio</p>		<p>Nuvolosità irregolare nel settore nord-occidentale, con deboli nevicate sui confini, in parte soleggiato altrove.</p> <p><b>Venti:</b> 3000 m forti nord-occidentali; foehn nelle valli.</p> <p><b>Temperature:</b> in calo.</p> <p>Zero termico: 800 » 1000 m (valori nella libera atmosfera).</p> <p><b>Pressione:</b> in lieve aumento.</p>		
		Temperature: <i>montagna (min max)</i>	▼ ▼	
		Temperature: <i>valli (min max)</i>	▼ ▼	
 <p>dom 11 gen</p>		 <p>lun 12 gen</p>		<b>tendenza successiva</b> attendibilità: ★★☆☆
 <p>mar 13 gen</p>		 <p>mer 14 gen</p>		
<p>Domenica in parte soleggiato con nubi al mattino sui confini, lunedì abbastanza soleggiato con qualche annuvolamento, martedì e mercoledì nuvolosità irregolare.</p>				

08/01/2026	Temperatura Max di ieri (ore 12-18) °C	Temperatura Min di oggi (ore 00-08) °C	Precipitazioni ultime 24 ore (ore 08-08) mm
Aosta - Mont-Fleury 577 m. slm	2.4	-0.8	0.0
Ayas - Champoluc 1566 m. slm	-4.3	-13.4	0.2
Champorcher - Petit-Mont-Blanc 1640 m. slm	-4.4	-5.1	0.0
Cogne - Gimillan 1785 m. slm	-4.4	-8.0	0.0
Courmayeur - Dolonne 1200 m. slm	-1.0	-4.5	1.4
Donnas - Clapey 341 m. slm	2.6	-5.6	0.0
Etroubles - Chevière 1339 m. slm	-2.0	-4.1	0.0
Gressoney-Saint-Jean - Bieltschocke 1370 m. slm	-1.7	-11.0	-
La Thuile - Les Granges 1637 m. slm	-5.3	-6.7	0.0
Morgex - Capoluogo 938 m. slm	1.3	-1.0	0.0
Nus - Saint-Barthélemy - Osservatorio 1675 m. slm	-3.5	-6.9	0.0
Rhêmes-Notre-Dame - Chaudanne 1794 m. slm	-5.9	-10.7	-
Saint-Christophe - Aeroporto 545 m. slm	-0.5	2.3	0.0
Saint-Vincent - Terme 626 m. slm	3.7	-0.9	0.0
Valgrisenche - Menthieu 1859 m. slm	-5.5	-8.7	0.0
Valsavarenche - Pont 1951 m. slm	-6.9	-8.3	0.0
Valtournenche - Breuil Cervinia 1998 m. slm	-6.7	-10.7	0.0
Verrès - Capoluogo 375 m. slm	4.6	-4.5	0.0
Villeneuve - S.R. Saint-Nicolas 839 m. slm	4.2	0.9	0.0
(I dati riportati sono pubblicati con procedura automatica, non risultano pertanto validati)			