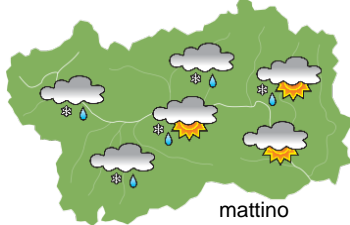
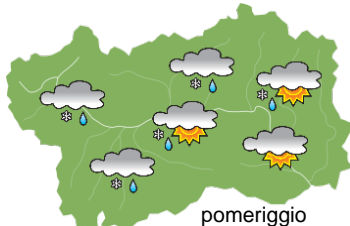
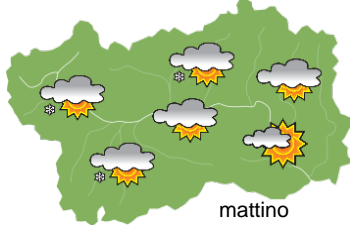
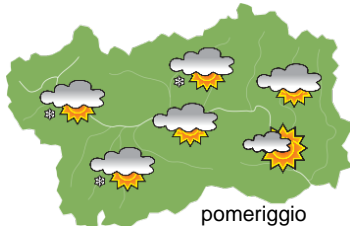
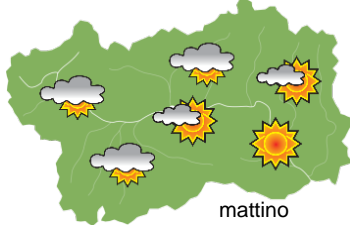
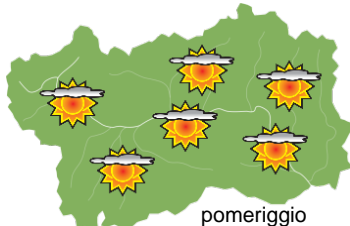


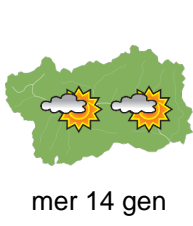



## SITUAZIONE SINOTTICA

La discesa di un'area depressionaria verso le Alpi determina tempo perturbato in Valle d'Aosta fino a domani, con venti forti in montagna, in seguito si avrà una parziale rimonta anticiclonica, prima del probabile avvicinamento di una saccatura atlantica a metà della prossima settimana.

 <p>mattino</p>		<b>venerdì 9 gennaio 2026</b>		attendibilità: ★★☆☆	
 <p>pomeriggio</p>		<p>Molto nuvoloso, con deboli precipitazioni, più intense nel settore nord-occidentale, neve da 500 a 1200 m, in calo a 800 m in serata, qualche schiarita in bassa valle.</p> <p><b>Venti:</b> 3000 m tempestosi occidentali, in rotazione da NW; episodi di foehn nelle valli.</p> <p><b>Temperature:</b> in calo.</p> <p>Zero termico: 1300 » 1600 m; T 1500: -1 » 1 °C; T 3000: -10 » -13 °C (valori nella libera atmosfera).</p> <p><b>Pressione:</b> in calo.</p>			
Temperature: <i>montagna (max)</i>		▼	<b>Segnalazioni:</b> nevicate, vento forte in montagna con foehn nelle valli.		
Temperature: <i>valli (max)</i>		▼			
 <p>mattino</p>		<b>sabato 10 gennaio 2026</b>		attendibilità: ★★☆☆	
 <p>pomeriggio</p>		<p>Nuvolosità irregolare nel settore nord-occidentale, con deboli nevicate sui confini, in parte soleggiato altrove.</p> <p><b>Venti:</b> 3000 m forti nord-occidentali; foehn nelle valli.</p> <p><b>Temperature:</b> in calo tranne le minime nel fondovalle.</p> <p>Zero termico: 800 » 1200 m; T 1500: -5 » -2 °C; T 3000: -18 » -16 °C (valori nella libera atmosfera).</p> <p><b>Pressione:</b> in lieve aumento.</p>			
Temperature: <i>montagna (min max)</i>		▼	▼	<b>Segnalazioni:</b> nevicate, vento forte in montagna con foehn nelle valli.	
Temperature: <i>valli (min max)</i>		◄	▼		
 <p>mattino</p>		<b>domenica 11 gennaio 2026</b>		attendibilità: ★★☆☆	
 <p>pomeriggio</p>		<p>Abbastanza soleggiato, con annuvolamenti al mattino sui confini, nubi alte in serata.</p> <p><b>Venti:</b> 3000 m forti da NNW; episodi di foehn nelle valli.</p> <p><b>Temperature:</b> minime in calo, massime in aumento.</p> <p>Zero termico: 500 » 1400 m (valori nella libera atmosfera).</p> <p><b>Pressione:</b> in aumento.</p>			
Temperature: <i>montagna (min max)</i>		▼	▲		
Temperature: <i>valli (min max)</i>		▼	▲		
 <p>lun 12 gen</p>	 <p>mar 13 gen</p>	 <p>mer 14 gen</p>	 <p>gio 15 gen</p>	<b>tendenza successiva</b>	attendibilità: ★★☆☆
<p>Lunedì deboli nevicate al mattino nel settore nord-occidentale, in seguito ampie schiarite, martedì e mercoledì abbastanza soleggiato con qualche annuvolamento, giovedì nuvolosità irregolare.</p>					

09/01/2026	Temperatura Max di ieri (ore 12-18) °C	Temperatura Min di oggi (ore 00-08) °C	Precipitazioni ultime 24 ore (ore 08-08) mm
Aosta - Mont-Fleury 577 m. slm	1.8	-1.5	13.2
Ayas - Champoluc 1566 m. slm	-1.5	-3.2	11.0
Champorcher - Petit-Mont-Blanc 1640 m. slm	-0.4	-2.0	1.4
Cogne - Gimillan 1785 m. slm	-0.4	-3.4	9.0
Courmayeur - Dolonne 1200 m. slm	2.5	0.5	28.8
Donnas - Clapey 341 m. slm	4.6	-1.5	0.0
Etroubles - Chevière 1339 m. slm	2.1	-1.3	11.0
Gressoney-Saint-Jean - Bieltschocke 1370 m. slm	0.0	-3.8	-
La Thuile - Les Granges 1637 m. slm	3.2	-2.0	6.6
Morgex - Capoluogo 938 m. slm	0.9	-0.4	12.6
Nus - Saint-Barthélemy - Osservatorio 1675 m. slm	-0.8	-2.3	10.8
Rhêmes-Notre-Dame - Chaudanne 1794 m. slm	0.8	-1.9	11.0
Saint-Christophe - Aeroporto 545 m. slm	2.1	-1.5	9.8
Saint-Vincent - Terme 626 m. slm	1.8	-1.7	7.4
Valgrisenche - Menthieu 1859 m. slm	0.5	-3.3	8.0
Valsavarenche - Pont 1951 m. slm	0.3	-3.3	7.4
Valtournenche - Breuil Cervinia 1998 m. slm	-3.1	-4.0	16.2
Verrès - Capoluogo 375 m. slm	3.8	-0.1	0.6
Villeneuve - S.R. Saint-Nicolas 839 m. slm	0.6	-2.0	12.4
(I dati riportati sono pubblicati con procedura automatica, non risultano pertanto validati)			