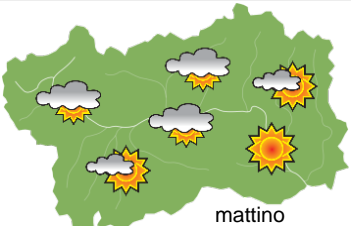
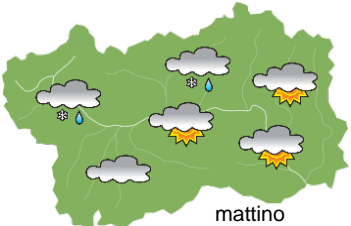
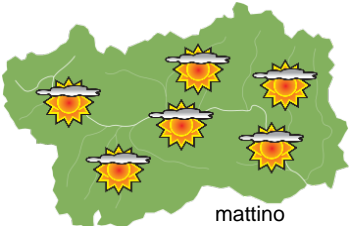






## SITUAZIONE SINOTTICA

Tra due minimi barici, rispettivamente a nord-ovest delle Isole Britanniche e sull'Europa nord-orientale, una timida rimonta anticiclonica dal Mediterraneo verso quella centro-occidentale, favorisce le attuali schiarite che precederanno una rotazione delle correnti dai quadranti sud-occidentali, foriere di maggior umidità e di temperature in graduale aumento

domenica 11 gennaio 2026		attendibilità: ★★☆☆
 <p>mattino</p>	<p>Abbastanza soleggiato per transito di nubi medio-alte, specie al mattino e addensamenti sulla dorsale. Velature in transito a fine giornata.</p> <p><b>Venti:</b> 3000 m NW inizialmente molto forti in temporanea attenuazione al pomeriggio; foehn da NW nelle valli, generalmente moderato al primo mattino, in attenuazione fino a deboli al pomeriggio.</p> <p><b>Temperature:</b> in aumento.</p> <p>Zero termico: 500 » 1500 m; T 1500: -6 » 0 °C; T 3000: -17 » -9 °C (valori nella libera atmosfera).</p> <p><b>Pressione:</b> senza variazioni di rilievo.</p>	
	<p>Temperature: <i>montagna (max)</i> ▲</p> <p>Temperature: <i>valli (max)</i> ▲</p>	<p><b>Segnalazioni:</b> venti forti al primo mattino.</p>

venerdì 12 gennaio 2026		attendibilità: ★★☆☆
 <p>mattino</p>	<p>Irregolarmente nuvoloso con velature al mattino e addensamenti più compatti sulla dorsale, interessata da qualche debole fiocco oltre i 1000 m fino a metà mattinata.</p> <p><b>Venti:</b> 3000 m NW molto forti in rotazione da W nel tardo pomeriggio e in attenuazione fino a moderati-forti; deboli episodi di foehn nelle valli.</p> <p><b>Temperature:</b> in aumento, più sensibile nei valori massimi. Probabili inversioni termiche mattutine.</p> <p>Zero termico: 1300 » 2300 m; T 1500: -3 » 4 °C; T 3000: -7 / -5 °C (valori nella libera atmosfera).</p> <p><b>Pressione:</b> in lieve calo.</p>	
	<p>Temperature: <i>montagna (min max)</i> ▲ ▲</p> <p>Temperature: <i>valli (min max)</i> ▲ ▲</p>	<p><b>Segnalazioni:</b> nulla da segnalare.</p>

sabato 13 gennaio 2026		attendibilità: ★★☆☆
 <p>mattino</p>	<p>Abbastanza soleggiato e velato con addensamenti maggiori sul settore orientale.</p> <p><b>Venti:</b> 3000 m generalmente deboli o moderati dai quadranti sud-occidentali; deboli variabili nelle valli</p> <p><b>Temperature:</b> in lieve rialzo, specie le minime.</p> <p>Zero termico: 1800 / 2300 m (valori nella libera atmosfera).</p> <p><b>Pressione:</b> senza variazioni di rilievo.</p>	
	<p>Temperature: <i>montagna (min max)</i> ▲ ▲</p> <p>Temperature: <i>valli (min max)</i> ▲ ▲</p>	

domenica 14 gennaio 2026				tendenza successiva	attendibilità: ★★☆☆
 <p>mer 14 gen</p>	 <p>gio 15 gen</p>	 <p>ven 16 gen</p>	 <p>sab 17 gen</p>	<p>Parzialmente soleggiato per aumento della nuvolosità mercoledì con venti a 3000 m tra deboli o moderati dai quadranti sud-occidentali, deboli variabili nelle valli, tendenti a disporsi da SE, 0°T da 1200 a 2000m; giovedì abbastanza soleggiato con probabili strati medio-bassi mattutini; irregolarmente nuvoloso venerdì e sabato debole precipitazione.</p>	

11/01/2026	Temperatura Max di ieri (ore 12-18) °C	Temperatura Min di oggi (ore 00-08) °C	Precipitazioni ultime 24 ore (ore 08-08) mm
Aosta - Mont-Fleury 577 m. slm	5,8	1,7	0,0
Ayas - Champoluc 1566 m. slm	-2,1	-11,0	0,0
Champorcher - Petit-Mont-Blanc 1640 m. slm	-2,6	-4,8	0,0
Cogne - Gimillan 1785 m. slm	-5,3	-7,7	0,0
Courmayeur - Dolonne 1200 m. slm	0,3	-5,4	0,0
Donnas - Clapey 341 m. slm	9,3	4,9	0,0
Etroubles - Chevière 1339 m. slm	-1,7	-3,1	0,0
Gressoney-Saint-Jean - Bieltschocke 1370 m. slm	0,0	-6,2	-
La Thuile - Les Granges 1637 m. slm	-5,0	-7,7	0,0
Morgex - Capoluogo 938 m. slm	2,2	-3,1	0,0
Nus - Saint-Barthélemy - Osservatorio 1675 m. slm	-3,5	-6,8	0,0
Rhêmes-Notre-Dame - Chaudanne 1794 m. slm	-5,5	-12,7	0,4
Saint-Christophe - Aeroporto 545 m. slm	6,1	2,7	0,0
Saint-Vincent - Terme 626 m. slm	6,5	2,0	0,0
Valgrisenche - Menthieu 1859 m. slm	-7,6	-9,7	0,4
Valsavarenche - Pont 1951 m. slm	-5,8	-10,5	0,0
Valtournenche - Breuil Cervinia 1998 m. slm	-7,1	-8,8	0,4
Verrès - Capoluogo 375 m. slm	10,0	2,7	0,2
Villeneuve - S.R. Saint-Nicolas 839 m. slm	5,1	0,2	0,0
(I dati riportati sono pubblicati con procedura automatica, non risultano pertanto validati)			