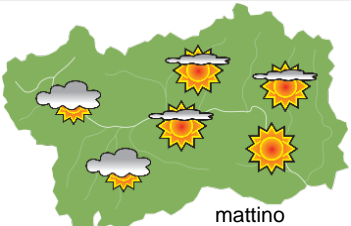
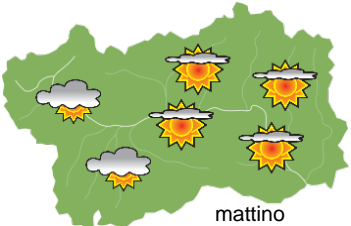
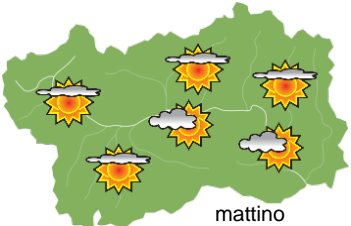






## SITUAZIONE SINOTTICA

Sino a mercoledì la circolazione a grande scala è caratterizzata dalla presenza di un'area di alta pressione di origine nord-africana a cui è associata aria più mite; il tempo sulla nostra regione resterà asciutto e stabile. Dalla serata di mercoledì l'area di alta pressione si indebolisce e potrebbe far transitare una prima, debole e veloce perturbazione con interessamento del nostro settore alpino di confine con l'estero tra le ultime ore di mercoledì e le prime ore di giovedì; al momento questo passaggio è ancora incerto. Successivamente una vasta area di bassa pressione potrebbe approfondirsi sulla Francia determinando tempo perturbato durante il fine settimana sulla Valle d'Aosta; tuttavia l'attendibilità previsionale da giovedì risulta molto bassa.

venerdì 12 gennaio 2026		attendibilità: ★★☆☆
 <p>mattino</p>	<p>Sulle montagne di confine con Francia e Svizzera irregolarmente nuvoloso per gran parte della giornata; attenuazione delle nubi dalla serata. Sul resto della regione da poco a parzialmente nuvoloso per nubi medio-alte, a tratti più spesse e con minor soleggiamento specie nel pomeriggio.</p> <p><b>Venti:</b> 3000 m da NW moderati, forti sulle montagne di confine con la Francia e Svizzera, in rotazione da W-SW dal tardo pomeriggio ed in indebolimento. Nelle valli occidentali deboli da W; nelle vallate al centro-est sino alle 11 circa deboli di direzione variabile tendenti a disporsi da W-NW, poi rotazione da E-SE, deboli.</p> <p><b>Temperature:</b> nelle valli in calo, in montagna in sensibile aumento. Presenza di inversione termica tra il suolo e 2000m circa.</p> <p>Zero termico: 2000 » 2400 m; T 1500: -1 » 5 °C; T 3000: -4 / -3 °C (valori nella libera atmosfera).</p> <p><b>Pressione:</b> in lieve calo.</p>	
	<p>Temperature: <i>montagna (max)</i> ▲</p> <p>Temperature: <i>valli (max)</i> ▼</p>	<p><b>Segnalazioni:</b> nulla da segnalare.</p>

sabato 13 gennaio 2026		attendibilità: ★★☆☆
 <p>mattino</p>	<p>Al mattino cielo da poco a parzialmente nuvoloso per estesi passaggi di nubi medio-alte, più spesse sul settore alpino settentrionale; nel pomeriggio meno nuvolosità alta e maggior soleggiamento, nel complesso poco nuvoloso.</p> <p><b>Venti:</b> 3000 m da W-SW deboli, moderati sulle montagne di confine con la Francia. Nelle valli molto deboli di direzione variabile, tendenti a disporsi da E-SE nel pomeriggio nelle vallate centro-orientali.</p> <p><b>Temperature:</b> nelle valli minime in aumento, massime stazionarie o in lieve aumento. In montagna minime in aumento, massime in calo.</p> <p>Zero termico: 2400 » 1400 m; T 1500: 3 » -2 °C; T 3000: -4 / -2 °C (valori nella libera atmosfera).</p> <p><b>Pressione:</b> stazionaria.</p>	
	<p>Temperature: <i>montagna (min max)</i> ▲ ▼</p> <p>Temperature: <i>valli (min max)</i> ▲ ◀</p>	<p><b>Segnalazioni:</b> nulla da segnalare.</p>

domenica 14 gennaio 2026		attendibilità: ★★☆☆
 <p>mattino</p>	<p>Cielo parzialmente nuvoloso per numerosi passaggi di nubi medio-alte a tratti più spesse, specie da metà pomeriggio sulle montagne di confine regionale.</p> <p><b>Venti:</b> 3000 m da SW moderati, forti sulle montagne di confine con la Francia. Nelle valli molto deboli di direzione variabile, tendenti a disporsi da E-SE nel pomeriggio nelle vallate centro-orientali.</p> <p><b>Temperature:</b> in calo.</p> <p>Zero termico: 1300 » 2200 m (valori nella libera atmosfera).</p> <p><b>Pressione:</b> in lieve aumento.</p>	
	<p>Temperature: <i>montagna (min max)</i> ▼ ▼</p> <p>Temperature: <i>valli (min max)</i> ▼ ▼</p>	

tendenza successiva				attendibilità: ★☆☆☆
 <p>gio 15 gen</p>	 <p>ven 16 gen</p>	 <p>sab 17 gen</p>	 <p>dom 18 gen</p>	<p>Giovedì asciutto, sereno o poco nuvoloso, aumento delle nubi dalla serata. Venerdì asciutto, molto nuvoloso e solamente qualche schiarita sulle montagne di confine estero. Sabato molto nuvoloso, possibili deboli precipitazioni sul settore orientale. Domenica molto nuvoloso, possibili precipitazioni diffuse.</p>

12/01/2026	Temperatura Max di ieri (ore 12-18) °C	Temperatura Min di oggi (ore 00-08) °C	Precipitazioni ultime 24 ore (ore 08-08) mm
Aosta - Mont-Fleury 577 m. slm	7,1	-4,0	0,0
Ayas - Champoluc 1566 m. slm	-0,8	-11,4	0,0
Champorcher - Petit-Mont-Blanc 1640 m. slm	0,4	-4,2	0,0
Cogne - Gimillan 1785 m. slm	-0,2	-7,2	0,0
Courmayeur - Dolonne 1200 m. slm	1,5	-4,2	0,0
Donnas - Clapey 341 m. slm	7,6	0,4	0,0
Etroubles - Chevière 1339 m. slm	1,2	-5,6	0,0
Gressoney-Saint-Jean - Bieltschocke 1370 m. slm	3,8	-10,0	-
La Thuile - Les Granges 1637 m. slm	-3,0	-6,4	0,0
Morgex - Capoluogo 938 m. slm	3,5	-3,6	0,0
Nus - Saint-Barthélemy - Osservatorio 1675 m. slm	0,9	-5,3	0,0
Rhêmes-Notre-Dame - Chaudanne 1794 m. slm	-2,8	-7,2	0,0
Saint-Christophe - Aeroporto 545 m. slm	8,2	-4,9	0,0
Saint-Vincent - Terme 626 m. slm	10,7	-2,5	0,0
Valgrisenche - Menthieu 1859 m. slm	-1,7	-4,6	0,0
Valsavarenche - Pont 1951 m. slm	-0,9	-8,4	0,0
Valtournenche - Breuil Cervinia 1998 m. slm	-4,7	-8,0	1,8
Verrès - Capoluogo 375 m. slm	9,3	-1,5	0,0
Villeneuve - S.R. Saint-Nicolas 839 m. slm	6,1	-1,7	0,0
(I dati riportati sono pubblicati con procedura automatica, non risultano pertanto validati)			