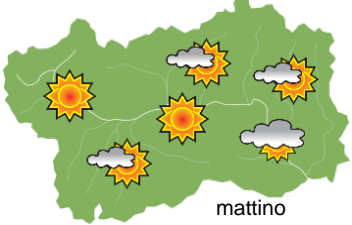
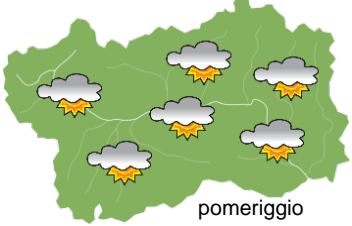
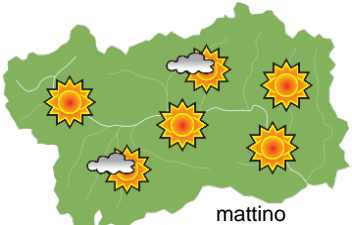
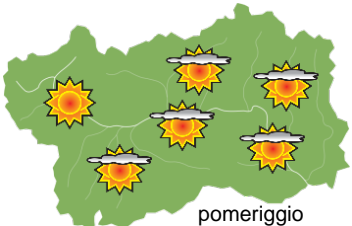
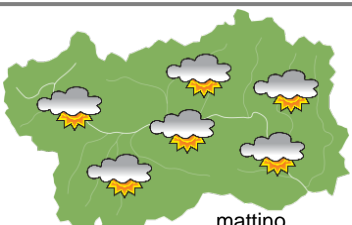
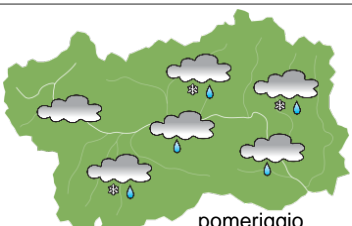






SITUAZIONE SINOTTICA

Il promontorio anticiclonico che dal Mediterraneo centro-orientale si estende fin verso l'Europa centrale tende gradualmente ad indebolirsi per l'espansione di una depressione nord-atlantica con minimo barico a NW delle Isole Britanniche. Tale situazione farà affluire aria via via più umida e in rotazione dai quadranti sud-orientali per la discesa e approfondimento della citata depressione sul fianco occidentale europeo. Ne conseguiranno precipitazioni che interesseranno maggiormente il settore sud-orientale della nostra regione a partire da venerdì fino a inizio settimana.

 <p>mattino</p>		mercoledì 14 gennaio 2026		attendibilità: ★★☆☆
 <p>pomeriggio</p>		<p>Solo in parte soleggiato per qualche schiarita, più ampia al mattino, alternata a nuvolosità medio-alta in aumento al pomeriggio.</p> <p>Venti: 3000 m moderati dai quadranti occidentali; SE, generalmente deboli nelle valli.</p> <p>Temperature: in lieve calo con sensibile strato di isoterma mattutina. Temperature inferiori per il settore orientale e superiori per quello occidentale.</p> <p>Zero termico: 2000 / 2300 m; T 1500: -2 » 4 °C; T 3000: -5 » -4 °C (valori nella libera atmosfera).</p> <p>Pressione: stazionaria.</p>		
		Temperature: <i>montagna (max)</i>	▼	Segnalazioni: nulla da segnalare.
		Temperature: <i>valli (max)</i>	▼	
 <p>mattino</p>		giovedì 15 gennaio 2026		attendibilità: ★★☆☆
 <p>pomeriggio</p>		<p>In prevalenza soleggiato con qualche velatura, più densa e in aumento in serata, quando non è esclusa qualche debole precipitazione sul settore sud-orientale, nevosa sui 1100 m circa.</p> <p>Venti: 3000 m moderati sud-occidentali in rotazione da S e successivamente da SE in serata; SE, generalmente deboli nelle valli.</p> <p>Temperature: in lieve calo.</p> <p>Zero termico: 1400 / 1700 m; T 1500: -2 » 3 °C; T 3000: -7 » -8 °C (valori nella libera atmosfera).</p> <p>Pressione: in lieve calo.</p>		
		Temperature: <i>montagna (min max)</i>	▼ ▼	Segnalazioni: nulla da segnalare.
		Temperature: <i>valli (min max)</i>	▼ ▼	
 <p>mattino</p>		venerdì 16 gennaio 2026		attendibilità: ★★☆☆
 <p>pomeriggio</p>		<p>Irregolarmente nuvoloso con deboli precipitazioni dal tardo pomeriggio-sera, specialmente sul settore sud-orientale e più sporadiche o assenti su quello nord-occidentale. Limite neve a 1100 m circa, localmente a quote inferiori.</p> <p>Venti: 3000 m tra deboli e moderati dai quadranti sud-orientali; SE, generalmente deboli nelle valli.</p> <p>Temperature: senza variazioni di rilievo o in lieve calo.</p> <p>Zero termico: 1400 / 1500 m (valori nella libera atmosfera).</p> <p>Pressione: in lieve calo.</p>		
		Temperature: <i>montagna (min max)</i>	◀ ▶	
		Temperature: <i>valli (min max)</i>	◀ ▶	
 <p>sab 17 gen</p>	 <p>dom 18 gen</p>	 <p>lun 19 gen</p>	 <p>mar 20 gen</p>	<p>tendenza successiva attendibilità: ★★☆☆</p> <p>Da molto nuvoloso a coperto con temperature senza variazioni di rilievo e precipitazioni, specie a SE, nevose a 1000-1200 m, localmente a quote inferiori. Sabato venti: 3000m SE da deboli a moderati, specie in serata, SE, generalmente deboli nelle valli.</p>

14/01/2026	Temperatura Max di ieri (ore 12-18) °C	Temperatura Min di oggi (ore 00-08) °C	Precipitazioni ultime 24 ore (ore 08-08) mm
Aosta - Mont-Fleury 577 m. slm	6,0	-3,3	0,0
Ayas - Champoluc 1566 m. slm	2,5	-7,2	0,0
Champorcher - Petit-Mont-Blanc 1640 m. slm	1,1	-1,8	0,0
Cogne - Gimillan 1785 m. slm	4,7	-5,0	0,0
Courmayeur - Dolonne 1200 m. slm	3,9	-3,7	0,0
Donnas - Clapey 341 m. slm	4,9	2,3	0,0
Etroubles - Chevière 1339 m. slm	1,6	-4,1	0,0
Gressoney-Saint-Jean - Bieltschocke 1370 m. slm	2,0	-7,0	-
La Thuile - Les Granges 1637 m. slm	0,9	-4,6	0,0
Morgex - Capoluogo 938 m. slm	4,3	-3,5	0,0
Nus - Saint-Barthélemy - Osservatorio 1675 m. slm	3,0	-2,5	0,0
Rhêmes-Notre-Dame - Chaudanne 1794 m. slm	3,1	-8,2	0,0
Saint-Christophe - Aeroporto 545 m. slm	4,6	-4,3	0,0
Saint-Vincent - Terme 626 m. slm	8,7	-0,8	0,0
Valgrisenche - Menthieu 1859 m. slm	5,4	-3,6	0,0
Valsavarenche - Pont 1951 m. slm	4,9	-5,7	0,0
Valtournenche - Breuil Cervinia 1998 m. slm	4,2	-6,7	-
Verrès - Capoluogo 375 m. slm	7,6	0,9	0,0
Villeneuve - S.R. Saint-Nicolas 839 m. slm	6,1	-0,2	0,0
(I dati riportati sono pubblicati con procedura automatica, non risultano pertanto validati)			