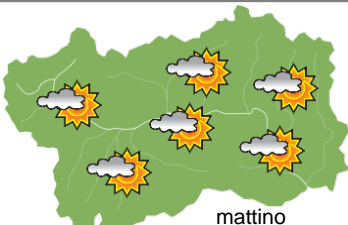
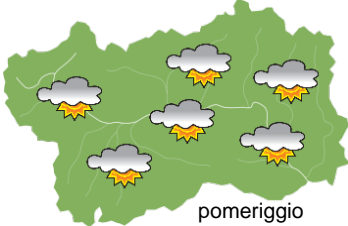
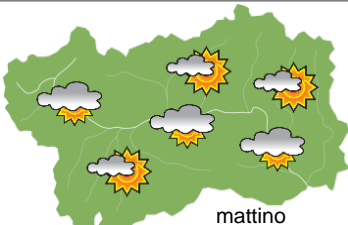
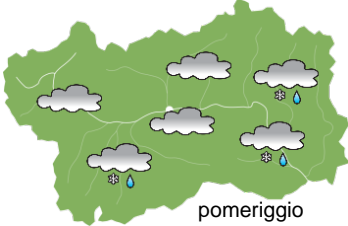
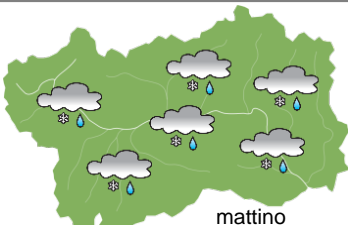
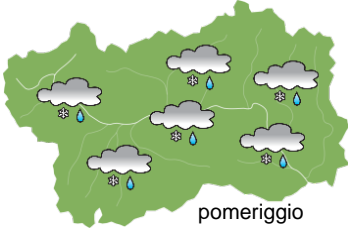






## SITUAZIONE SINOTTICA

Una debole rimonta anticiclonica porta condizioni parzialmente stabili sulla Valle d'Aosta fino a metà giornata di domani, con nuvolosità associata per correnti sud-occidentali in quota. In seguito l'avvicinamento di un'area depressionaria da W determina condizioni perturbate specie nella giornata di sabato. Da domenica l'attendibilità previsionale diminuisce per l'isolamento di un esteso minimo a W della Sardegna, il cui moto determinerà il tempo sulla regione. Al momento le condizioni sono debolmente perturbate per domenica e lunedì con un ritorno alla stabilità probabile da martedì.

 <p>mattino</p>		<b>giovedì 15 gennaio 2026</b> <p>attendibilità: ★★☆☆</p>	
 <p>pomeriggio</p>		<p>Nubi in graduale aumento e ispessimento nelle valli fino a nuvoloso su buona parte della regione in serata con passaggi di nubi alte, a tratti spesse, dalle ore centrali. Qualche possibile debole pioviggine sparsa nella notte.</p> <p><b>Venti:</b> 3000 m deboli o al più localmente moderati da SW, in parziale rotazione da S nel pomeriggio; nelle valli deboli variabili in mattinata, poi prevalentemente da E-SE.</p> <p><b>Temperature:</b> in calo, più sensibile in montagna.</p> <p>Zero termico: 1200 » 1800 m; T 1500: -2 » 2 °C; T 3000: -8 / -5 °C (valori nella libera atmosfera).</p> <p><b>Pressione:</b> pressoché stazionaria.</p>	
Temperature: <i>montagna (max)</i>		▼	<b>Segnalazioni:</b> nulla da segnalare.
Temperature: <i>valli (max)</i>		▼	
 <p>mattino</p>		<b>venerdì 16 gennaio 2026</b> <p>attendibilità: ★★☆☆</p>	
 <p>pomeriggio</p>		<p>Tra notte e mattino nuvoloso o molto nuvoloso nelle valli per strati medio-bassi. Dalla mattinata incremento della nuvolosità fino a molto nuvoloso ovunque entro sera. Deboli precipitazioni specie dalla sera e sui settori S e E, già possibili da metà pomeriggio ai confini con il Piemonte. Limite neve in calo da 1200 a 1000 m circa.</p> <p><b>Venti:</b> 3000 m deboli o al più localmente moderati da SW, in graduale rotazione e rinforzo fino a moderati da SE entro la notte; nelle valli deboli variabili al mattino, poi da E-SE.</p> <p><b>Temperature:</b> massime in lieve calo, specie in montagna.</p> <p>Zero termico: 1400 » 1700 m; T 1500: -3 » 1 °C; T 3000: -8 / -10 °C (valori nella libera atmosfera).</p> <p><b>Pressione:</b> pressoché stazionaria.</p>	
Temperature: <i>montagna (min max)</i>		◀ ▼ ▶	<b>Segnalazioni:</b> nulla da segnalare.
Temperature: <i>valli (min max)</i>		◀ ▶	
 <p>mattino</p>		<b>sabato 17 gennaio 2026</b> <p>attendibilità: ★★☆☆</p>	
 <p>pomeriggio</p>		<p>Tra nuvoloso e molto nuvoloso con precipitazioni generalmente deboli, persistenti sui settori S ed E, via via più intermittenti e in indebolimento verso NW. Limite neve in rialzo da 1100 a 1300-1500 m. Esaurimento dei fenomeni dalle ore serali.</p> <p><b>Venti:</b> 3000 m moderati da SE; nelle valli generalmente deboli da E-SE.</p> <p><b>Temperature:</b> pressoché stazionarie o al più in lieve aumento le massime.</p> <p>Zero termico: 1400 » 1900 m (valori nella libera atmosfera).</p> <p><b>Pressione:</b> pressoché stazionaria.</p>	
Temperature: <i>montagna (min max)</i>		◀ ▶	
Temperature: <i>valli (min max)</i>		◀ ▶	
 <p>dom 18 gen</p>	 <p>lun 19 gen</p>	 <p>mar 20 gen</p>	 <p>mer 21 gen</p>
<b>tendenza successiva</b> <p>attendibilità: ★★☆☆</p>			
<p>Domenica e lunedì nuvoloso o localmente nuvoloso con deboli precipitazioni sparse, più probabili dalla notte tra le due giornate e a S-E (neve a 1100-1200 m circa domenica, in calo a 800 m circa lunedì). Calo delle temperature a media quota da lunedì. Ancora irregolarmente nuvoloso martedì mattina poi giornate generalmente serene e asciutte.</p>			

15/01/2026	Temperatura Max di ieri (ore 12-18) °C	Temperatura Min di oggi (ore 00-08) °C	Precipitazioni ultime 24 ore (ore 08-08) mm
Aosta - Mont-Fleury 577 m. slm	5,7	-0,3	0,0
Ayas - Champoluc 1566 m. slm	2,7	-6,1	0,0
Champorcher - Petit-Mont-Blanc 1640 m. slm	2,2	-0,8	0,0
Cogne - Gimillan 1785 m. slm	1,7	-4,8	0,0
Courmayeur - Dolonne 1200 m. slm	4,8	-1,6	0,0
Donnas - Clapey 341 m. slm	7,5	4,8	0,0
Etroubles - Chevière 1339 m. slm	1,4	-2,0	0,0
Gressoney-Saint-Jean - Bieltschocke 1370 m. slm	7,1	-3,3	-
La Thuile - Les Granges 1637 m. slm	2,7	-3,5	0,0
Morgex - Capoluogo 938 m. slm	2,9	-1,7	0,0
Nus - Saint-Barthélemy - Osservatorio 1675 m. slm	2,1	-1,3	0,0
Rhêmes-Notre-Dame - Chaudanne 1794 m. slm	-	-7,1	-
Saint-Christophe - Aeroporto 545 m. slm	4,1	-0,6	0,0
Saint-Vincent - Terme 626 m. slm	6,2	1,7	0,0
Valgrisenche - Menthieu 1859 m. slm	2,1	-3,2	0,0
Valsavarenche - Pont 1951 m. slm	2,4	-5,3	0,0
Valtournenche - Breuil Cervinia 1998 m. slm	1,8	-6,1	3,0
Verrès - Capoluogo 375 m. slm	8,1	3,6	0,0
Villeneuve - S.R. Saint-Nicolas 839 m. slm	5,9	1,9	0,0
(I dati riportati sono pubblicati con procedura automatica, non risultano pertanto validati)			