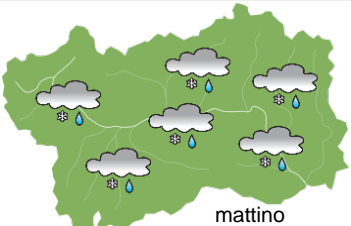
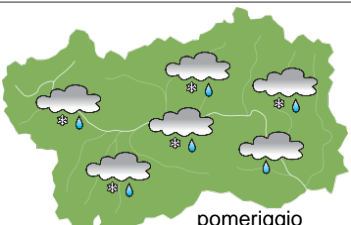
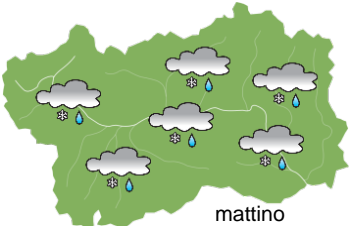
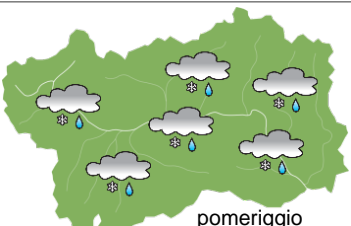
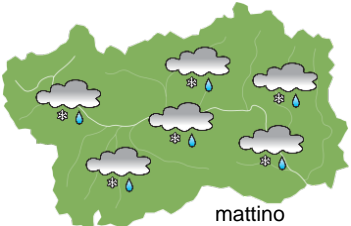
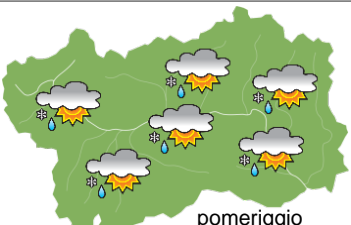







SITUAZIONE SINOTTICA

Un minimo sul Mediterraneo occidentale interessa la Valle d'Aosta fino a lunedì, mentre tra martedì e mercoledì si avrà una parziale rimonta anticiclonica, con ingresso di aria fredda da est, in seguito è probabile l'avvicinamento di un'area depressionaria atlantica.

 <p>mattino</p>		sabato 17 gennaio 2026		attendibilità: ★★☆☆
 <p>pomeriggio</p>		<p>Molto nuvoloso, con deboli precipitazioni sparse, più intense nel settore sud-orientale, neve a 700-1000 m, in rialzo a 1200-1300 m. Venti: 3000 m moderati sud-orientali; brezze nelle valli. Temperature: in lieve calo nelle valli e in lieve aumento in montagna. Zero termico: 1500 » 1800 m; T 1500: 0 » 2 °C; T 3000: -7 » -6 °C (valori nella libera atmosfera). Pressione: stazionaria.</p>		
Temperature: <i>montagna (max)</i>		▲	Segnalazioni: nevicate.	
Temperature: <i>valli (max)</i>		▼		

 <p>mattino</p>		domenica 18 gennaio 2026		attendibilità: ★★☆☆
 <p>pomeriggio</p>		<p>Molto nuvoloso, con deboli precipitazioni, più frequenti nel settore sud-orientale, neve a 1000-1300 m, in calo a 800 m in serata. Venti: 3000 m moderati sud-orientali; brezze nelle valli. Temperature: in lieve calo in montagna. Zero termico: 1500 » 1800 m; T 1500: 0 » 2 °C; T 3000: -8 » -7 °C (valori nella libera atmosfera). Pressione: in lieve aumento.</p>		
Temperature: <i>montagna (min max)</i>		▼ ▼	Segnalazioni: nevicate.	
Temperature: <i>valli (min max)</i>		◄ ►		

 <p>mattino</p>		lunedì 19 gennaio 2026		attendibilità: ★★☆☆
 <p>pomeriggio</p>		<p>Molto nuvoloso, con deboli precipitazioni sparse, neve a 700-800 m. Venti: 3000 m moderati sud-orientali, in attenuazione; brezze nelle valli. Temperature: in lieve calo. Zero termico: 1200 » 1500 m (valori nella libera atmosfera). Pressione: in lieve aumento.</p>		
Temperature: <i>montagna (min max)</i>		▼ ▼		
Temperature: <i>valli (min max)</i>		▼ ▼		

 <p>mar 20 gen</p>				tendenza successiva attendibilità: 	
 <p>mer 21 gen</p>				<p>Martedì abbastanza soleggiato con nuvole al mattino nelle valli, mercoledì soleggiato, giovedì e venerdì nuvolosità irregolare, con deboli nevicate.</p>	
 <p>gio 22 gen</p>					
 <p>ven 23 gen</p>					

17/01/2026	Temperatura Max di ieri (ore 12-18) °C	Temperatura Min di oggi (ore 00-08) °C	Precipitazioni ultime 24 ore (ore 08-08) mm
Aosta - Mont-Fleury 577 m. slm	6.8	1.0	8.8
Ayas - Champoluc 1566 m. slm	2.5	-0.4	6.0
Champorcher - Petit-Mont-Blanc 1640 m. slm	2.3	-0.4	16.0
Cogne - Gimillan 1785 m. slm	1.5	-2.9	7.4
Courmayeur - Dolonne 1200 m. slm	4.4	0.1	3.4
Donnas - Clapey 341 m. slm	9.7	3.9	15.6
Etroubles - Chevière 1339 m. slm	2.9	-0.9	1.8
Gressoney-Saint-Jean - Bieltschocke 1370 m. slm	5.0	0.4	-
La Thuile - Les Granges 1637 m. slm	1.0	-2.1	5.0
Morgex - Capoluogo 938 m. slm	5.8	0.3	3.8
Nus - Saint-Barthélemy - Osservatorio 1675 m. slm	1.5	-0.7	6.2
Rhêmes-Notre-Dame - Chaudanne 1794 m. slm	0.5	-2.4	5.0
Saint-Christophe - Aeroporto 545 m. slm	7.2	0.8	11.4
Saint-Vincent - Terme 626 m. slm	8.7	1.6	12.4
Valgrisenche - Menthieu 1859 m. slm	-0.1	-2.5	6.0
Valsavarenche - Pont 1951 m. slm	-0.2	-3.1	6.6
Valtournenche - Breuil Cervinia 1998 m. slm	-0.8	-2.1	10.6
Verrès - Capoluogo 375 m. slm	10.5	3.5	13.6
Villeneuve - S.R. Saint-Nicolas 839 m. slm	6.6	0.7	7.0
(I dati riportati sono pubblicati con procedura automatica, non risultano pertanto validati)			