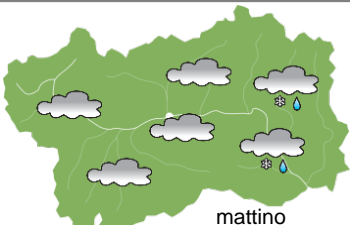

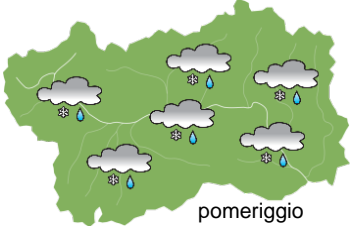
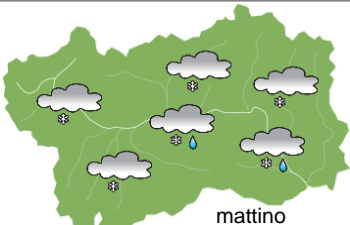

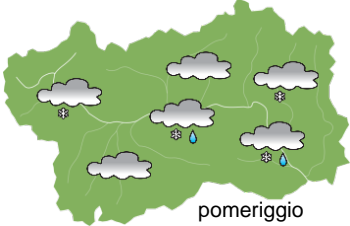
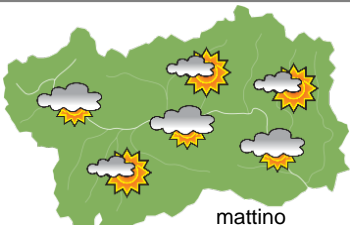

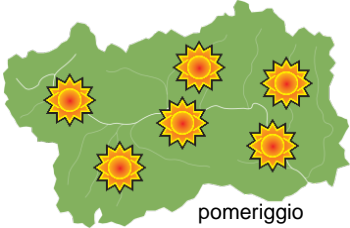







SITUAZIONE SINOTTICA

Un minimo sul Mediterraneo occidentale interessa la Valle d'Aosta fino a domani, mentre tra martedì e mercoledì una parziale rimonta anticiclonica porterà tempo soleggiato, con ingresso di aria fredda da est, in seguito si avrà l'avvicinamento di un'area depressionaria atlantica.

 <p>mattino</p>		domenica 18 gennaio 2026		attendibilità: 
 <p>pomeriggio</p>		<p>Molto nuvoloso, con deboli precipitazioni, più frequenti nel settore sud-orientale, neve a 1200-1300 m, in calo a 800 m in serata. Venti: 3000 m moderati sud-orientali; brezze nelle valli. Temperature: in lieve calo in montagna. Zero termico: 1600 » 1800 m; T 1500: 1 » 2 °C; T 3000: -8 » -7 °C (valori nella libera atmosfera). Pressione: in lieve aumento.</p>		
		Temperature: <i>montagna (max)</i>	▼	Segnalazioni: nevicate.
		Temperature: <i>valli (max)</i>	◄	
 <p>mattino</p>		lunedì 19 gennaio 2026		attendibilità: 
 <p>pomeriggio</p>		<p>Molto nuvoloso, con deboli precipitazioni sparse, più frequenti nel settore sud-orientale, neve a 700-800 m. Venti: 3000 m moderati sud-orientali; brezze nelle valli. Temperature: in lieve calo. Zero termico: 1200 » 1300 m; T 1500: -2 » -1 °C; T 3000: -10 » -9 °C (valori nella libera atmosfera). Pressione: in lieve aumento.</p>		
		Temperature: <i>montagna (min max)</i>	▼ ▼	Segnalazioni: nevicate.
		Temperature: <i>valli (min max)</i>	▼ ▼	
 <p>mattino</p>		martedì 20 gennaio 2026		attendibilità: 
 <p>pomeriggio</p>		<p>Annuvolamenti fino a metà mattina nelle valli, in seguito soleggiato. Venti: 3000 m deboli sud-orientali; brezze nelle valli. Temperature: in lieve calo tranne le massime in montagna. Zero termico: 800 » 1200 m (valori nella libera atmosfera). Pressione: in calo.</p>		
		Temperature: <i>montagna (min max)</i>	▼ ◄	
		Temperature: <i>valli (min max)</i>	▼ ▼	
 <p>mer 21 gen</p>	 <p>gio 22 gen</p>	 <p>ven 23 gen</p>	 <p>sab 24 gen</p>	tendenza successiva attendibilità: 
<p>Mercoledì soleggiato con qualche nuvola alta, giovedì nuvolosità irregolare con deboli nevicate, venerdì abbastanza soleggiato, sabato deboli nevicate.</p>				

18/01/2026	Temperatura Max di ieri (ore 12-18) °C	Temperatura Min di oggi (ore 00-08) °C	Precipitazioni ultime 24 ore (ore 08-08) mm
Aosta - Mont-Fleury 577 m. slm	4.3	2.0	4.2
Ayas - Champoluc 1566 m. slm	1.6	-0.7	1.4
Champorcher - Petit-Mont-Blanc 1640 m. slm	1.2	-0.2	10.8
Cogne - Gimillan 1785 m. slm	-0.7	-2.4	2.4
Courmayeur - Dolonne 1200 m. slm	3.2	1.1	1.0
Donnas - Clapey 341 m. slm	5.9	4.9	9.4
Etroubles - Chevière 1339 m. slm	1.1	0.1	0.0
Gressoney-Saint-Jean - Bieltschocke 1370 m. slm	3.1	0.7	-
La Thuile - Les Granges 1637 m. slm	0.2	-1.1	0.8
Morgex - Capoluogo 938 m. slm	3.9	1.6	0.6
Nus - Saint-Barthélemy - Osservatorio 1675 m. slm	1.5	0.3	1.4
Rhêmes-Notre-Dame - Chaudanne 1794 m. slm	-0.5	-1.7	5.6
Saint-Christophe - Aeroporto 545 m. slm	3.2	1.5	0.6
Saint-Vincent - Terme 626 m. slm	4.7	4.3	2.4
Valgrisenche - Menthieu 1859 m. slm	-1.2	-1.5	0.8
Valsavarenche - Pont 1951 m. slm	-0.4	-2.5	3.6
Valtournenche - Breuil Cervinia 1998 m. slm	-0.5	-3.6	1.8
Verrès - Capoluogo 375 m. slm	6.0	4.3	7.2
Villeneuve - S.R. Saint-Nicolas 839 m. slm	4.0	3.1	2.4
(I dati riportati sono pubblicati con procedura automatica, non risultano pertanto validati)			