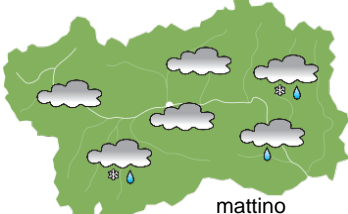
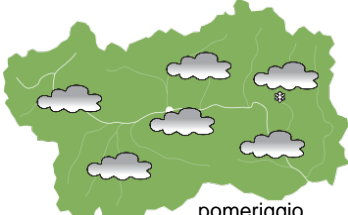
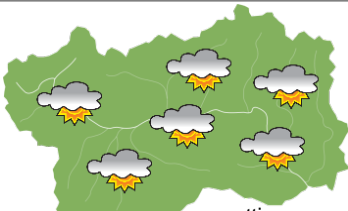
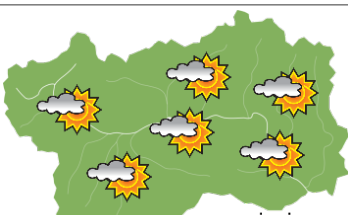
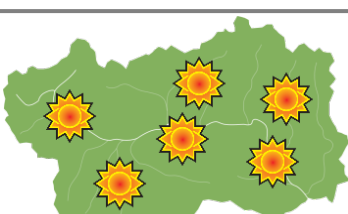
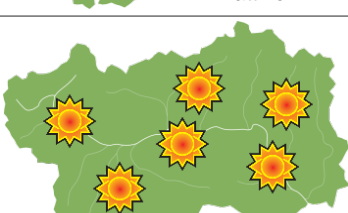
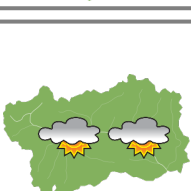
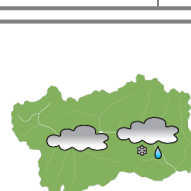

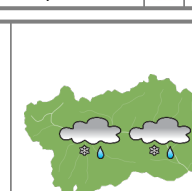


## SITUAZIONE SINOTTICA

Le correnti umide sud-orientali associate a una saccatura con minimo barico sul Mediterraneo occidentale, che interessano attualmente la nostra regione apportando qualche debole precipitazione, tenderanno a divenire più secche tra domani e mercoledì per una parziale rimonta dei valori barici che anticiperà l'effetto nuovamente più perturbato di una nuova saccatura atlantica in avvicinamento giovedì.

 <p>mattino</p>		<b>lunedì 19 gennaio 2026</b>		attendibilità: ★★☆☆
 <p>pomeriggio</p>		<p>Molto nuvoloso con qualche debole precipitazione sparsa, più frequente nel settore sud-orientale, dove tenderà gradualmente a confinarsi nel corso della giornata. Limite neve a circa 800 m. <b>Venti:</b> 3000 m moderati sud-orientali; deboli da SE nelle valli. <b>Temperature:</b> in lieve calo. Zero termico: 1200 / 1300 m; T 1500: -2 » -1 °C; T 3000: -10 / -9 °C (valori nella libera atmosfera) <b>Pressione:</b> pressoché stazionaria.</p>		
		Temperature: <i>montagna (max)</i>	▼	<b>Segnalazioni:</b> deboli nevicate in attenuazione al pomeriggio.
		Temperature: <i>valli (max)</i>	▼	
 <p>mattino</p>		<b>martedì 20 gennaio 2026</b>		attendibilità: ★★☆☆
 <p>pomeriggio</p>		<p>Nuvolosità irregolare in rapida attenuazione già dal mattino fino a cielo prevalentemente soleggiato. <b>Venti:</b> 3000 m deboli sud-orientali, localmente moderati; assenti o deboli da SE nelle valli. <b>Temperature:</b> in lieve calo, salvo le massime in montagna. Zero termico: 800 / 1100 m; T 1500: -4 » -1 °C; T 3000: -10 » -8 °C (valori nella libera atmosfera). <b>Pressione:</b> in calo.</p>		
		Temperature: <i>montagna (min max)</i>	▼ ◀▶	<b>Segnalazioni:</b> nulla da segnalare.
		Temperature: <i>valli (min max)</i>	▼ ▼	
 <p>mattino</p>		<b>mercoledì 21 gennaio 2026</b>		attendibilità: ★★☆☆
 <p>pomeriggio</p>		<p>Prevalentemente soleggiato con transito di qualche nube alta a partire da NW, più probabile nella seconda parte della giornata. <b>Venti:</b> 3000 m deboli variabili, tendenti a ruotare e in rinforzo fino a moderati sud-orientali; deboli da SE nelle valli. <b>Temperature:</b> minime in lieve calo nelle valli, massime senza variazioni di rilievo o in lieve rialzo. Zero termico: 1000 » 1200 m (valori nella libera atmosfera). <b>Pressione:</b> in lieve calo.</p>		
		Temperature: <i>montagna (min max)</i>	◀▶ ◀▶	
		Temperature: <i>valli (min max)</i>	▼ ◀▶	
 <p>gio 22 gen</p>		 <p>ven 23 gen</p>		<b>tendenza successiva</b> attendibilità: ★☆☆☆ <p>Abbastanza nuvoloso con qualche debole precipitazione dalla serata di giovedì, specie sul settore sud-orientale. Limite neve a circa 900 m.</p>
 <p>sab 24 gen</p>		 <p>dom 25 gen</p>		

19/01/2026	Temperatura Max di ieri (ore 12-18) °C	Temperatura Min di oggi (ore 00-08) °C	Precipitazioni ultime 24 ore (ore 08-08) mm
Aosta - Mont-Fleury 577 m. slm	5,3	1,7	0,0
Ayas - Champoluc 1566 m. slm	2,2	-1,3	0,2
Champorcher - Petit-Mont-Blanc 1640 m. slm	0,8	-1,5	0,4
Cogne - Gimillan 1785 m. slm	-0,7	-3,1	0,4
Courmayeur - Dolonne 1200 m. slm	3,4	0,4	0,2
Donnas - Clapey 341 m. slm	7,4	3,7	0,6
Etroubles - Chevière 1339 m. slm	1,9	-1,0	0,0
Gressoney-Saint-Jean - Bieltschocke 1370 m. slm	3,9	-0,1	-
La Thuile - Les Granges 1637 m. slm	-0,2	-2,0	0,0
Morgex - Capoluogo 938 m. slm	4,4	1,8	0,0
Nus - Saint-Barthélemy - Osservatorio 1675 m. slm	1,7	-1,8	0,0
Rhêmes-Notre-Dame - Chaudanne 1794 m. slm	-0,7	-2,7	1,6
Saint-Christophe - Aeroporto 545 m. slm	4,2	0,8	0,0
Saint-Vincent - Terme 626 m. slm	8,0	3,7	0,0
Valgrisenche - Menthieu 1859 m. slm	-1,2	-2,8	0,0
Valsavarenche - Pont 1951 m. slm	-1,5	-3,9	0,8
Valtournenche - Breuil Cervinia 1998 m. slm	0,6	-3,8	0,4
Verrès - Capoluogo 375 m. slm	7,7	5,3	0,4
Villeneuve - S.R. Saint-Nicolas 839 m. slm	5,7	2,5	0,0
(I dati riportati sono pubblicati con procedura automatica, non risultano pertanto validati)			