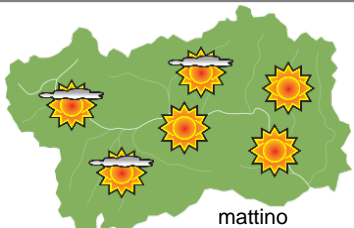

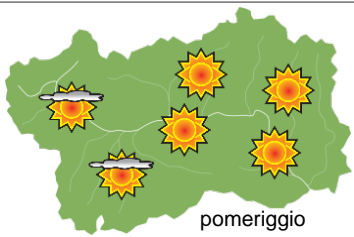


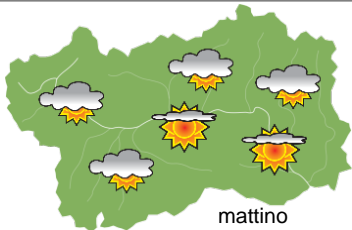

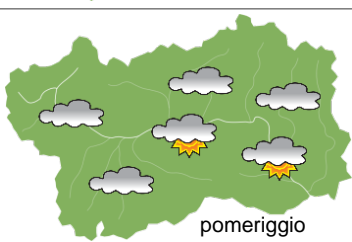












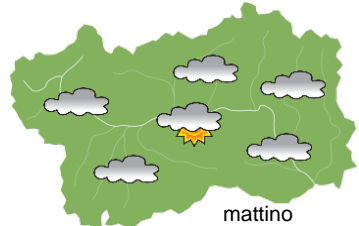
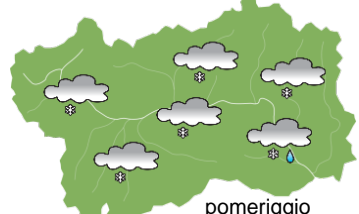






## SITUAZIONE SINOTTICA

Oggi ancora condizioni di tempo stabile sulla nostra regione. Da domani la circolazione in quota sarà caratterizzata da correnti atlantiche piuttosto attive che faranno transitare sulla Valle d'Aosta almeno 3 impulsi perturbati; il primo molto debole nella giornata di domani, il secondo, più attivo, nel pomeriggio di venerdì con deboli nevicate diffuse, ed il terzo tra il pomeriggio di sabato e le prime ore di domenica, anche questo attivo e con deboli nevicate diffuse. Lunedì e martedì possibile attenuazione delle correnti atlantiche con una temporanea struttura di alta pressione e tempo abbastanza stabile sulla nostra regione.

 <p>mattino</p>	<div>mercoledì 21 gennaio 2026<div>attendibilità: </div></div> <p>Sino a fine mattina poco nuvoloso con nubi alte e sottili. Nel pomeriggio prevalentemente sereno. Verso fine pomeriggio nuovamente nubi alte e sottili, a tratti più spesse sul settore occidentale, con cielo poco nuvoloso.</p> <p><b>Venti:</b> 3000 m deboli da SE-S, localmente moderati sulle montagne di confine con la Svizzera tra il GS Bernardo ed il Cervino. Nelle valli sino alle 11 deboli prevalentemente da W-NW, poi da E-SE deboli.</p> <p><b>Temperature:</b> in aumento in alta montagna, stazionarie o in lieve aumento nelle valli ed in media montagna.</p> <p>Zero termico: 750 » 1400 m; T 1500: -5 » -1 °C; T 3000: -7 / -6 °C (valori nella libera atmosfera).</p> <p><b>Pressione:</b> in calo.</p>		
 <p>pomeriggio</p>	<p>Temperature: <i>montagna (max)</i></p>		<p><b>Segnalazioni:</b> nulla da segnalare.</p>
	<p>Temperature: <i>valli (max)</i></p>		

 <p>mattino</p>	<div>giovedì 22 gennaio 2026<div>attendibilità: </div></div> <p>Al mattino nuvoloso per nubi medio-alte. Da fine mattina sino a metà pomeriggio molto nuvoloso sulle montagne di confine con Francia e Svizzera e possibile qualche fiocco di neve, nuvoloso sul resto della regione. Poi parziale attenuazione delle nubi sulle montagne, ma nel complesso ancora nuvoloso.</p> <p><b>Venti:</b> 3000 m deboli da SW, in rotazione da W da metà pomeriggio. Nelle valli sino alle 11 deboli prevalentemente da W-NW, poi da E-SE deboli.</p> <p><b>Temperature:</b> in lieve calo.</p> <p>Zero termico: 500 » 1300 m; T 1500: -6 » -1 °C; T 3000: -9 / -7 °C (valori nella libera atmosfera).</p> <p><b>Pressione:</b> stazionaria.</p>									
 <p>pomeriggio</p>	<table><tr><td>Temperature: <i>montagna (min max)</i></td><td></td><td></td><td rowspan="2">Segnalazioni: nulla da segnalare.</td></tr><tr><td>Temperature: <i>valli (min max)</i></td><td></td><td></td></tr></table>			Temperature: <i>montagna (min max)</i>			Segnalazioni: nulla da segnalare.	Temperature: <i>valli (min max)</i>		
Temperature: <i>montagna (min max)</i>			Segnalazioni: nulla da segnalare.							
Temperature: <i>valli (min max)</i>										

 <p>mattino</p>	<p><b>venerdì 23 gennaio 2026</b> <span style="float: right;">attendibilità: ★★☆☆</span></p> <p>Cielo da molto nuvoloso a coperto. Al mattino probabilmente ancora asciutto, o al più qualche fiocco di neve sulle montagne di confine S e NE; nel pomeriggio deboli nevicate diffuse a partire dalle montagne di confine regionale, in estensione al resto della regione, limite delle nevicate a 500m.</p> <p><b>Venti:</b> 3000 m al mattino deboli da SE, in rotazione da SW nel pomeriggio ed in intensificazione sino a moderati. Nelle valli sino alle 11 deboli prevalentemente da W-NW, poi da E-SE deboli.</p> <p><b>Temperature:</b> nelle valli minime in lieve aumento, massime in calo. In montagna in calo.</p> <p>Zero termico: 600 / 900 m (valori nella libera atmosfera).</p> <p><b>Pressione:</b> in lieve calo.</p> <table border="1" data-bbox="406 1859 877 1926"> <tr> <td>Temperature: <i>montagna (min max)</i></td><td>▼</td><td>▼</td></tr> <tr> <td>Temperature: <i>valli (min max)</i></td><td>▲</td><td>▼</td></tr> </table>		Temperature: <i>montagna (min max)</i>	▼	▼	Temperature: <i>valli (min max)</i>	▲	▼
Temperature: <i>montagna (min max)</i>	▼	▼						
Temperature: <i>valli (min max)</i>	▲	▼						
 <p>pomeriggio</p>								

 <p>sab 24 gen</p>	 <p>dom 25 gen</p>	 <p>lun 26 gen</p>	 <p>mar 27 gen</p>	<p><b>tendenza successiva</b> <span style="float: right;">attendibilità: ★★☆☆</span></p> <p>Sabato mattina schiarite ampie, poi nubi in aumento, pomeriggio coperto con deboli nevicate da metà pomeriggio. Domenica mattina nubi basse nelle valli in dissipazione, da fine mattina poco nuvoloso. Lunedì abbastanza soleggiato. Martedì mattina abbastanza soleggiato, possibile aumento delle nubi dal pomeriggio.</p>
--	---	---	---	---

21/01/2026	Temperatura Max di ieri (ore 12-18) °C	Temperatura Min di oggi (ore 00-08) °C	Precipitazioni ultime 24 ore (ore 08-08) mm
Aosta - Mont-Fleury 577 m. slm	5,4	-2,3	0,0
Ayas - Champoluc 1566 m. slm	0,0	-10,7	0,0
Champorcher - Petit-Mont-Blanc 1640 m. slm	-0,7	-5,4	0,0
Cogne - Gimillan 1785 m. slm	-0,5	-9,6	0,0
Courmayeur - Dolonne 1200 m. slm	2,7	-3,2	0,0
Donnas - Clapey 341 m. slm	5,1	3,2	0,0
Etroubles - Chevière 1339 m. slm	-0,2	-5,9	0,0
Gressoney-Saint-Jean - Bieltschocke 1370 m. slm	1,1	-8,1	0,0
La Thuile - Les Granges 1637 m. slm	-2,8	-8,3	0,0
Morgex - Capoluogo 938 m. slm	5,6	-1,8	0,0
Nus - Saint-Barthélemy - Osservatorio 1675 m. slm	-0,6	-6,1	0,0
Rhêmes-Notre-Dame - Chaudanne 1794 m. slm	-2,4	-12,1	0,0
Saint-Christophe - Aeroporto 545 m. slm	5,3	-2,7	0,0
Saint-Vincent - Terme 626 m. slm	7,5	-0,2	0,0
Valgrisenche - Menthieu 1859 m. slm	-2,9	-8,7	0,0
Valsavarenche - Pont 1951 m. slm	-1,2	-11,3	0,0
Valtournenche - Breuil Cervinia 1998 m. slm	-2,2	-11,3	0,2
Verrès - Capoluogo 375 m. slm	6,4	1,1	0,0
Villeneuve - S.R. Saint-Nicolas 839 m. slm	5,4	-0,5	0,0
(I dati riportati sono pubblicati con procedura automatica, non risultano pertanto validati)			