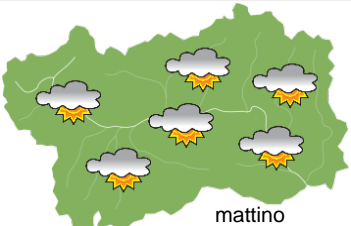

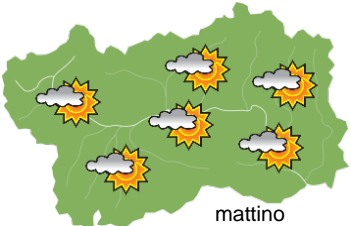






## SITUAZIONE SINOTTICA

La circolazione sulla Valle d'Aosta è caratterizzata da correnti atlantiche legate a una profonda saccatura di aria fredda in discesa dall'Inghilterra, che faranno transitare sulla regione alcuni impulsi perturbati: il primo molto debole questo pomeriggio, il secondo, più attivo, tra il pomeriggio di domani e la mattina di sabato ed un terzo tra il pomeriggio di sabato e le prime ore di domenica, anche questo attivo e con deboli nevicate diffuse. Lunedì e martedì una temporanea struttura di alta pressione dovrebbe determinare tempo abbastanza stabile sulla regione, prima di un nuovo transito perturbato tra fine pomeriggio di martedì e la giornata di mercoledì.

giovedì 22 gennaio 2026		attendibilità: ★★★
 <p>mattino</p>	<p>Irregolarmente nuvoloso, in particolare per nubi medio-alte, in aumento nel corso della mattinata con formazione di addensamenti specie sui settori N e W. Nuvoloso, o localmente molto nuvoloso specie presso i rilievi di confine N e W, nelle ore centrali. In seguito, fino a metà-fine pomeriggio, parziale attenuazione della nuvolosità, in successivo graduale aumento. Possibili deboli precipitazioni nevose sui rilievi di confine a N e W nel pomeriggio.</p> <p><b>Venti:</b> 3000 m deboli prevalentemente da S/SW, in temporanea rotazione da W/NW nelle ore pomeridiane; nelle valli deboli a carattere di brezza.</p> <p><b>Temperature:</b> pressoché stazionarie o al più in lieve calo.</p> <p>Zero termico: 400 » 1300 m; T 1500: -6 » 0 °C; T 3000: -8 / -6 °C (valori nella libera atmosfera).</p> <p><b>Pressione:</b> stazionaria.</p>	
	<p>Temperature: <i>montagna (max)</i> ◀▶</p> <p>Temperature: <i>valli (max)</i> ◀▶</p>	<p><b>Segnalazioni:</b> nulla da segnalare.</p>

venerdì 23 gennaio 2026		attendibilità: ★★★
 <p>mattino</p>	<p>Fino al mattino nuvoloso con rapido incremento delle nubi fino a molto nuvoloso o coperto già dalle ore centrali. Dal pomeriggio deboli nevicate, fino al tardo pomeriggio più probabili sui settori di confine e in montagna, poi diffuse a buona parte del territorio regionale. Limite neve a 400-500m circa.</p> <p><b>Venti:</b> 3000 m deboli dai quadranti meridionali, localmente moderati nel pomeriggio e tendenti a disporsi da SE la sera; nelle valli deboli a carattere di brezza.</p> <p><b>Temperature:</b> minime in lieve aumento nelle valli, massime in calo.</p> <p>Zero termico: 900 » 600 m; T 1500: -4 / -2 °C; T 3000: -9 » -11 °C (valori nella libera atmosfera).</p> <p><b>Pressione:</b> in lieve calo.</p>	
	<p>Temperature: <i>montagna (min max)</i> ◀▶ ▼</p> <p>Temperature: <i>valli (min max)</i> ▲ ▼</p>	<p><b>Segnalazioni:</b> deboli nevicate.</p>

sabato 24 gennaio 2026		attendibilità: ★★★
 <p>mattino</p>	<p>Fino al mattino nuvoloso con deboli nevicate residue (limite neve 400-500 m), poi nella prima parte del mattino asciutto e ben soleggiato. Da metà-fine mattina aumento delle nubi fino a molto nuvoloso dal pomeriggio con prime deboli nevicate sui rilievi, in graduale estensione a tutta la regione e in intensificazione specie la notte a SE. Limite neve inizialmente a 1000 m, in calo a 600-700 m la notte.</p> <p><b>Venti:</b> 3000 m al mattino deboli da S/SW, poi in rotazione da SE e intensificazione fino a moderati o localmente forti; nelle valli al mattino deboli variabili, nel pomeriggio deboli da E-SE.</p> <p><b>Temperature:</b> in lieve calo, eccetto le minime nelle valli pressoché stazionarie.</p> <p>Zero termico: 600 » 1300 m (valori nella libera atmosfera).</p> <p><b>Pressione:</b> in lieve aumento.</p>	
	<p>Temperature: <i>montagna (min max)</i> ▼ ▼</p> <p>Temperature: <i>valli (min max)</i> ◀▶ ▼</p>	

tendenza successiva				attendibilità: ★★★
 <p>dom 25 gen</p>	 <p>lun 26 gen</p>	 <p>mar 27 gen</p>	 <p>mer 28 gen</p>	<p>Domenica da molto nuvoloso a nuvoloso con precipitazioni, moderate a SE nella notte, in esaurimento al mattino. Lunedì diminuzione delle nubi fino a prevalentemente sereno e addensamenti sui confini N, W/SW. Martedì mattina soleggiato poi nubi in aumento fino a molto nuvoloso con precipitazioni anche moderate dalla sera fino a mercoledì pomeriggio.</p>

22/01/2026	Temperatura Max di ieri (ore 12-18) °C	Temperatura Min di oggi (ore 00-08) °C	Precipitazioni ultime 24 ore (ore 08-08) mm
Aosta - Mont-Fleury 577 m. slm	6,4	-4,4	0,0
Ayas - Champoluc 1566 m. slm	1,9	-11,9	0,0
Champorcher - Petit-Mont-Blanc 1640 m. slm	1,2	-5,5	0,0
Cogne - Gimillan 1785 m. slm	0,8	-9,0	0,0
Courmayeur - Dolonne 1200 m. slm	4,0	-4,7	0,0
Donnas - Clapey 341 m. slm	6,3	-0,2	0,0
Etroubles - Chevière 1339 m. slm	-0,1	-6,5	0,0
Gressoney-Saint-Jean - Bieltschocke 1370 m. slm	2,8	-9,7	0,0
La Thuile - Les Granges 1637 m. slm	1,9	-7,5	0,0
Morgex - Capoluogo 938 m. slm	4,1	-4,3	0,0
Nus - Saint-Barthélemy - Osservatorio 1675 m. slm	0,6	-6,3	0,0
Rhêmes-Notre-Dame - Chaudanne 1794 m. slm	-0,7	-12,4	0,0
Saint-Christophe - Aeroporto 545 m. slm	5,8	-4,8	0,0
Saint-Vincent - Terme 626 m. slm	9,3	-2,6	0,0
Valgrisenche - Menthieu 1859 m. slm	0,4	-7,9	0,0
Valsavarenche - Pont 1951 m. slm	1,1	-10,3	0,0
Valtournenche - Breuil Cervinia 1998 m. slm	3,1	-10,7	0,0
Verrès - Capoluogo 375 m. slm	8,7	-2,2	0,0
Villeneuve - S.R. Saint-Nicolas 839 m. slm	6,1	-2,1	0,0
(I dati riportati sono pubblicati con procedura automatica, non risultano pertanto validati)			