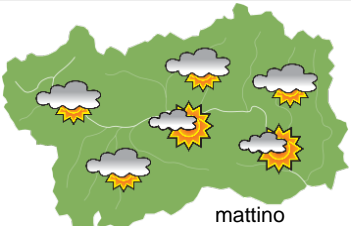
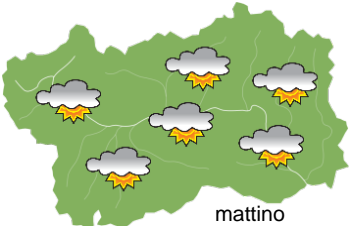
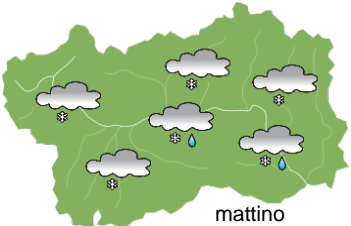






SITUAZIONE SINOTTICA

Correnti marittime nord-atlantiche convogliano sulla regione alcuni fronti perturbati. Legati ad una depressione che si approfondisce fino al Nord dell'Africa, tra oggi pomeriggio e domattina si verifica il primo debole impulso, seguito da un secondo, più attivo, tra domani e domenica, e un terzo, legato ad una cresta anticiclonica, di nuovo debole e sui confini esteri, domenica sera. Martedì e mercoledì una nuova saccatura favorisce precipitazioni che al momento sembrano intense. Più stabile giovedì. Le temperature restano abbastanza fredde per tutto il periodo, più miti in quota solo mercoledì.

venerdì 23 gennaio 2026		attendibilità: ★★☆☆
 <p>mattino</p>	<p>Addensamenti sempre più estesi fino a cielo molto nuvoloso o coperto. Dal pomeriggio nevicate deboli, fino al tardo pomeriggio più probabili sui settori di confine e in montagna, qualche fiocco altrove. In seguito deboli ma diffuse a buona parte del territorio regionale, più continue sui settori meridionali e le zone di confine soprattutto SE. Limite neve a 300-500 m circa.</p> <p>Venti: 3000 m deboli da S/SW, fino a moderati dal pomeriggio, localmente forti alla sera; nelle valli deboli a carattere di brezza, da SE dalla sera.</p> <p>Temperature: massime in calo.</p> <p>Zero termico: 300 » 900 m; T 1500: -6 » -3 °C; T 3000: -9 / -11 °C (valori nella libera atmosfera).</p> <p>Pressione: in rialzo.</p>	
	<p>Temperature: <i>montagna (max)</i> ▼</p> <p>Temperature: <i>valli (max)</i> ▼</p>	<p>Segnalazioni: deboli nevicate.</p>

sabato 24 gennaio 2026		attendibilità: ★★☆☆
 <p>mattino</p>	<p>Fino al mattino presto molto nuvoloso con fiocchi residui (limite neve 300-500 m), poi cielo irregolarmente nuvoloso. Nuovo aumento delle nubi fino a molto nuvoloso o coperto dal pomeriggio, con prime deboli nevicate sui rilievi S ed E, in graduale estensione a tutta la regione, fino a deboli a NW e moderate o localmente intense a SE; limite neve inizialmente a 700-1000 m, in calo nella notte a circa 300-400 m.</p> <p>Venti: 3000 m deboli da S in rotazione da SE, in rinforzo al pomeriggio fino a moderati da E/SE; nelle valli al mattino deboli variabili, nel pomeriggio deboli da E-SE.</p> <p>Temperature: stabili o in lieve calo in quota, in lieve rialzo nelle valli.</p> <p>Zero termico: 400 » 1200 m; T 1500: -4 » -1 °C; T 3000: -11 » -10 °C (valori nella libera atmosfera).</p> <p>Pressione: in lieve aumento.</p>	
	<p>Temperature: <i>montagna (min max)</i> ▼ ▼</p> <p>Temperature: <i>valli (min max)</i> ▲ ▲</p>	<p>Segnalazioni: nevicate.</p>

domenica 25 gennaio 2026		attendibilità: ★★☆☆
 <p>mattino</p>	<p>Ancora precipitazioni, soprattutto a E, al mattino presto con quota neve a circa 600 m, in rapida attenuazione fino a qualche fiocco in alta montagna, nuvoloso altrove con schiarite irregolari.</p> <p>Venti: 3000 m deboli o molto deboli da E in rotazione dai quadranti SW; assenti o deboli brezze nelle valli.</p> <p>Temperature: stabili o in lieve calo in quota, in lieve rialzo nelle valli.</p> <p>Zero termico: 900 » 1300 m (valori nella libera atmosfera).</p> <p>Pressione: in calo.</p>	
	<p>Temperature: <i>montagna (min max)</i> ▼ ▼</p> <p>Temperature: <i>valli (min max)</i> ▲ ▲</p>	

tendenza successiva				attendibilità: ★★☆☆
 <p>lun 26 gen</p>	 <p>mar 27 gen</p>	 <p>mer 28 gen</p>	 <p>gio 29 gen</p>	<p>Lunedì diminuzione delle nubi fino a poco nuvoloso con qualche episodio di foehn, con addensamenti e qualche fiocco sui confini esteri. Molto nuvoloso martedì con precipitazioni anche moderate dalla sera fino a mercoledì pomeriggio. Schiarite giovedì mattina, più nuvoloso al pomeriggio.</p>

23/01/2026	Temperatura Max di ieri (ore 12-18) °C	Temperatura Min di oggi (ore 00-08) °C	Precipitazioni ultime 24 ore (ore 08-08) mm
Aosta - Mont-Fleury 577 m. slm	5,1	-3,9	0,0
Ayas - Champoluc 1566 m. slm	0,9	-8,7	0,0
Champorcher - Petit-Mont-Blanc 1640 m. slm	-0,4	-5,7	0,0
Cogne - Gimillan 1785 m. slm	0,4	-8,2	0,0
Courmayeur - Dolonne 1200 m. slm	2,9	-2,9	0,0
Donnas - Clapey 341 m. slm	4,5	-0,7	0,0
Etroubles - Chevière 1339 m. slm	0,5	-5,7	0,0
Gressoney-Saint-Jean - Bieltschocke 1370 m. slm	2,1	-8,3	0,0
La Thuile - Les Granges 1637 m. slm	0,2	-7,0	0,0
Morgex - Capoluogo 938 m. slm	4,4	-2,9	0,0
Nus - Saint-Barthélemy - Osservatorio 1675 m. slm	0,6	-6,2	0,0
Rhêmes-Notre-Dame - Chaudanne 1794 m. slm	-0,5	-11,0	0,0
Saint-Christophe - Aeroporto 545 m. slm	5,3	-4,3	0,0
Saint-Vincent - Terme 626 m. slm	7,6	-1,9	0,0
Valgrisenche - Menthieu 1859 m. slm	-0,5	-7,3	0,0
Valsavarenche - Pont 1951 m. slm	1,4	-9,1	0,0
Valtournenche - Breuil Cervinia 1998 m. slm	0,5	-7,5	-
Verrès - Capoluogo 375 m. slm	7,3	-2,0	0,0
Villeneuve - S.R. Saint-Nicolas 839 m. slm	6,2	-1,3	0,0
(I dati riportati sono pubblicati con procedura automatica, non risultano pertanto validati)			