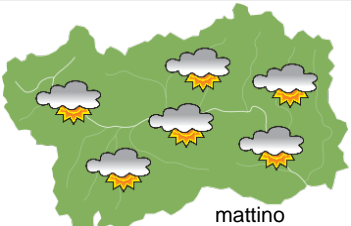

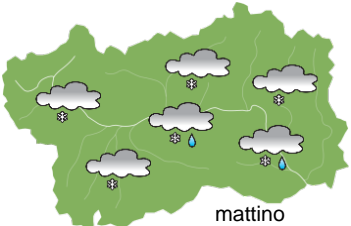
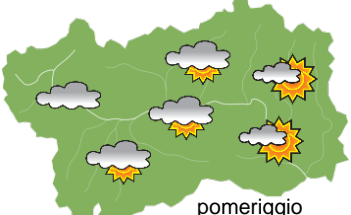
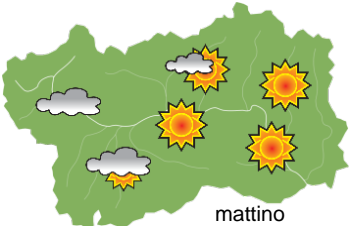
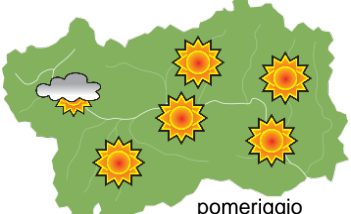






SITUAZIONE SINOTTICA

Si forma un minimo sulla Spagna che domani si trova sulla Corsica: associato alla struttura meteorologica, un fronte perturbato convoglia precipitazioni tra questa sera e domattina, di intensità inferiore rispetto alle previsioni precedenti. Successivamente allo spostamento verso E del minimo, si sviluppa sull'Arco alpino una cresta anticiclonica che tra domani sera e lunedì mattina trasporta deboli precipitazioni contro i rilievi di confine estero, e nella parte restante di lunedì favorisce bel tempo e stabilità atmosferica. Martedì una nuova saccatura si avvicina, favorendo precipitazioni intense fino a mercoledì. Giovedì inizialmente più soleggiato ma più freddo, e dal pomeriggio/sera debolmente perturbato fino almeno a venerdì.

sabato 24 gennaio 2026		attendibilità: ★★★
	<p>Schiarite irregolari in un cielo nuvoloso. Nuovo aumento delle nubi fino a molto nuvoloso o coperto dal primo pomeriggio. Deboli nevicate sui rilievi S ed E in serata, in graduale estensione a tutta la regione, fino a deboli a NW e moderate o localmente intense a SE; limite neve inizialmente a 700-900 m, in calo nella notte a circa 500-700 m.</p> <p>Venti: 3000 m deboli da SE, in rinforzo al pomeriggio fino a moderati o localmente forti; generalmente deboli da SE nelle valli.</p> <p>Temperature: in calo in quota, in rialzo nelle valli.</p> <p>Zero termico: 700 » 1400 m; T 1500: -6 » -1 °C; T 3000: -13 » -10 °C (valori nella libera atmosfera).</p> <p>Pressione: in lieve aumento.</p>	
	<p>Temperature: <i>montagna (max)</i> ▼ Segnalazioni: nevicate.</p> <p>Temperature: <i>valli (max)</i> ▲</p>	

domenica 25 gennaio 2026		attendibilità: ★★☆☆
	<p>Ancora precipitazioni al mattino, soprattutto a E, con quota neve a circa 500-700 m, in rapida attenuazione fino a qualche fiocco in alta montagna, e cielo nuvoloso altrove. In serata fiocchi sui rilievi NW.</p> <p>Venti: 3000 m deboli dai quadranti SE al mattino, poi da W/SW fino a moderati; assenti o deboli brezze nelle valli.</p> <p>Temperature: ancora in lieve calo in quota, e in lieve rialzo nelle valli.</p> <p>Zero termico: 1200 » 1500 m; T 1500: -2 » 0 °C; T 3000: -14 » -12 °C (valori nella libera atmosfera).</p> <p>Pressione: in calo.</p>	
	<p>Temperature: <i>montagna (min max)</i> ▼ ▼ Segnalazioni: nevicate al mattino.</p> <p>Temperature: <i>valli (min max)</i> ▲ ▲</p>	

lunedì 26 gennaio 2026		attendibilità: ★★☆☆
	<p>Persistenza di nuvole sui settori NW con ancora qualche fiocco portato dal vento, rapide schiarite altrove fino a cielo sereno o poco nuvoloso per qualche nuvola medio-alta di passaggio.</p> <p>Venti: 3000 m da deboli a moderati da N/NW; episodi di foehn nelle valli.</p> <p>Temperature: in rialzo nelle valli a foehn.</p> <p>Zero termico: 1000 » 1800 m (valori nella libera atmosfera).</p> <p>Pressione: in ripresa.</p>	
	<p>Temperature: <i>montagna (min max)</i> ↔ ↔</p> <p>Temperature: <i>valli (min max)</i> ▲ ▲</p>	

tendenza successiva				attendibilità: ★★☆☆
				<p>Da poco a molto nuvoloso o coperto martedì con precipitazioni anche moderate dalla sera fino a mercoledì pomeriggio, neve indicativamente a 700-800 m. Schiarite temporanee giovedì mattina, poi più nuvoloso e con precipitazioni sparse.</p>
mar 27 gen	mer 28 gen	gio 29 gen	ven 30 gen	

24/01/2026	Temperatura Max di ieri (ore 12-18) °C	Temperatura Min di oggi (ore 00-08) °C	Precipitazioni ultime 24 ore (ore 08-08) mm
Aosta - Mont-Fleury 577 m. slm	4,9	-0,2	3,0
Ayas - Champoluc 1566 m. slm	-0,6	-9,3	2,4
Champorcher - Petit-Mont-Blanc 1640 m. slm	-2,8	-5,4	1,2
Cogne - Gimillan 1785 m. slm	-1,7	-7,1	2,0
Courmayeur - Dolonne 1200 m. slm	1,5	-1,8	2,0
Donnas - Clapey 341 m. slm	4,9	1,3	1,6
Etroubles - Chevière 1339 m. slm	-0,8	-5,2	1,4
Gressoney-Saint-Jean - Bieltschocke 1370 m. slm	0,5	-5,9	1,4
La Thuile - Les Granges 1637 m. slm	-1,7	-5,1	1,4
Morgex - Capoluogo 938 m. slm	3,3	-0,5	1,8
Nus - Saint-Barthélemy - Osservatorio 1675 m. slm	-0,8	-6,2	1,4
Rhêmes-Notre-Dame - Chaudanne 1794 m. slm	-	-13,0	-
Saint-Christophe - Aeroporto 545 m. slm	4,5	0,0	1,8
Saint-Vincent - Terme 626 m. slm	4,5	0,2	1,6
Valgrisenche - Menthieu 1859 m. slm	-1,9	-9,4	0,2
Valsavarenche - Pont 1951 m. slm	-4,0	-12,5	0,6
Valtournenche - Breuil Cervinia 1998 m. slm	-2,3	-9,2	-
Verrès - Capoluogo 375 m. slm	5,5	1,1	2,0
Villeneuve - S.R. Saint-Nicolas 839 m. slm	4,3	-0,2	1,6
(I dati riportati sono pubblicati con procedura automatica, non risultano pertanto validati)			