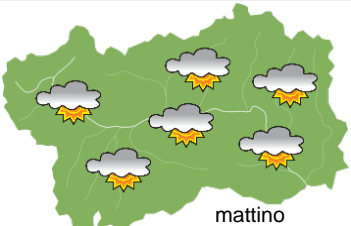
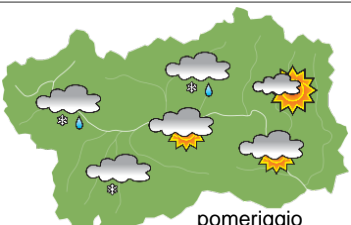
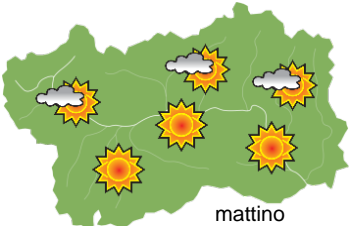
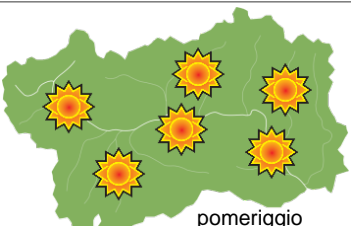
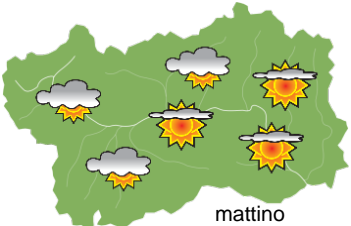
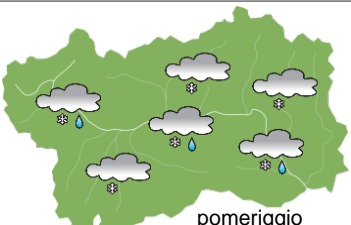







SITUAZIONE SINOTTICA

La latitudine dell'Arco alpino è attraversata da perturbazioni. Il piccolo minimo depressionario causa delle precipitazioni di ieri si allontana, ma la Valle d'Aosta resta all'interno di una circolazione debolmente perturbata, con qualche precipitazione fino a domattina sul presto. Domani il flusso sinottico torna ad assumere una piegatura anticiclonica per l'avvicinamento di un cuneo di aria mite richiamato dalla depressione successiva: legati al cuneo, un fronte caldo arriva sulla VdA verso metà martedì, e uno freddo all'incirca nella notte su mercoledì, stazionando tutto il giorno e senza soluzione di continuità. Giovedì inizialmente più soleggiato ma più freddo, poi dal pomeriggio/sera un nuovo debole fronte caldo approccia la VdA, seguito da uno freddo venerdì.

 <p>mattino</p>		domenica 25 gennaio 2026		attendibilità: ★★☆☆
 <p>pomeriggio</p>		<p>Schiarite temporanee, poi nuvolosità in nuovo arrivo nel pomeriggio, con qualche goccia/fiocco oltre circa 800 m sui rilievi e sui settori W e NW in serata.</p> <p>Venti: 3000 m deboli dai quadranti SE in rotazione da W/SW, temporaneamente moderati nella prima metà del pomeriggio; deboli brezze nelle valli.</p> <p>Temperature: in lieve calo in quota, e in lieve rialzo nelle valli.</p> <p>Zero termico: 800 » 1300 m; T 1500: -4 » -1 °C; T 3000: -13 » -12 °C (valori nella libera atmosfera).</p> <p>Pressione: in calo deciso.</p>		
Temperature: <i>montagna (max)</i>		▼	Segnalazioni: nulla da segnalare.	
Temperature: <i>valli (max)</i>		▲		

 <p>mattino</p>		lunedì 26 gennaio 2026		attendibilità: ★★☆☆
 <p>pomeriggio</p>		<p>Nuvole basse sui rilievi di confine estero, con qualche fiocco portato dal vento, altrove rapide schiarite fino a poco nuvoloso per qualche nube medio-alta, poi solo velature alte e sottili dal pomeriggio.</p> <p>Venti: 3000 m da deboli a moderati da N/NW; episodi di foehn nelle valli, più continuo durante le ore più miti.</p> <p>Temperature: in rialzo nelle valli a foehn.</p> <p>Zero termico: 900 » 1600 m; T 1500: -3 » 1 °C; T 3000: -14 » -10 °C (valori nella libera atmosfera).</p> <p>Pressione: in forte ripresa.</p>		
Temperature: <i>montagna (min max)</i>		◀ ▶	Segnalazioni: nulla da segnalare.	
Temperature: <i>valli (min max)</i>		▲ ▲		

 <p>mattino</p>		martedì 27 gennaio 2026		attendibilità: ★★☆☆
 <p>pomeriggio</p>		<p>Notte debolmente velata. Nubi che diventano più spesse dal mattino, fino a cielo coperto al pomeriggio, con primi fiocchi sui rilievi W e S, in estensione, e dalla notte precipitazioni deboli anche nei fondovalle, soprattutto a S ed a E. Neve a 600-800 m.</p> <p>Venti: 3000 m moderati da SW, poi forti da S dal tardo pomeriggio; generalmente deboli da S/SE nelle valli.</p> <p>Temperature: in rialzo in quota, massime in calo nelle valli senza foehn.</p> <p>Zero termico: 1200 » 1500 m (valori nella libera atmosfera).</p> <p>Pressione: in nuovo calo.</p>		
Temperature: <i>montagna (min max)</i>		▲ ▲		
Temperature: <i>valli (min max)</i>		◀ ▶		

 mer 28 gen				 gio 29 gen				 ven 30 gen				 sab 31 gen				tendenza successiva attendibilità:  <p>Precipitazioni anche moderate mercoledì, in graduale esaurimento, neve indicativamente a 700-800 m. Schiarite temporanee giovedì mattina, poi più nuvoloso e con precipitazioni sparse dalla sera fino a venerdì; miglioramento da venerdì sera e sabato nuovamente più perturbato.</p>			
--	--	--	--	---	--	--	--	---	--	--	--	---	--	--	--	---	--	--	--

25/01/2026	Temperatura Max di ieri (ore 12-18) °C	Temperatura Min di oggi (ore 00-08) °C	Precipitazioni ultime 24 ore (ore 08-08) mm
Aosta - Mont-Fleury 577 m. slm	6,0	-0,4	10,2
Ayas - Champoluc 1566 m. slm	0,4	-4,5	8,2
Champorcher - Petit-Mont-Blanc 1640 m. slm	1,0	-3,1	15,2
Cogne - Gimillan 1785 m. slm	-1,1	-7,8	9,4
Courmayeur - Dolonne 1200 m. slm	2,4	-1,1	4,6
Donnas - Clapey 341 m. slm	6,3	1,1	14,0
Etroubles - Chevière 1339 m. slm	0,2	-2,8	6,6
Gressoney-Saint-Jean - Bieltschocke 1370 m. slm	1,2	-4,6	14,4
La Thuile - Les Granges 1637 m. slm	-1,9	-3,9	5,8
Morgex - Capoluogo 938 m. slm	2,8	-0,5	4,8
Nus - Saint-Barthélemy - Osservatorio 1675 m. slm	-1,5	-4,4	6,6
Rhêmes-Notre-Dame - Chaudanne 1794 m. slm	-2,8	-8,5	2,4
Saint-Christophe - Aeroporto 545 m. slm	5,7	-0,3	11,0
Saint-Vincent - Terme 626 m. slm	5,4	0,1	9,8
Valgrisenche - Menthieu 1859 m. slm	-2,8	-4,6	3,8
Valsavarenche - Pont 1951 m. slm	-3,5	-9,1	5,0
Valtournenche - Breuil Cervinia 1998 m. slm	-2,8	-7,1	1,2
Verrès - Capoluogo 375 m. slm	6,4	0,8	11,8
Villeneuve - S.R. Saint-Nicolas 839 m. slm	6,6	-0,1	4,0
(I dati riportati sono pubblicati con procedura automatica, non risultano pertanto validati)			