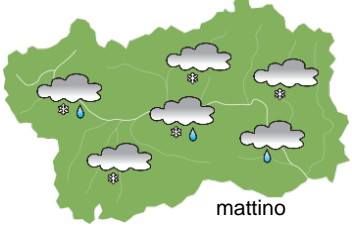
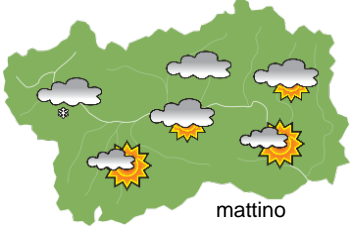
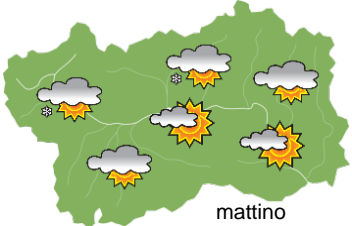


SITUAZIONE SINOTTICA

Una vasta circolazione depressionaria continuerà ad interessare anche per i prossimi giorni buona parte dell'Europa, facendo affluire una serie ad intermittenza di impulsi debolmente perturbati sulle Alpi, alternati a qualche temporanea schiarita ed episodi di foehn, con precipitazioni che tenderanno a confinarsi perlopiù sulla dorsale nord-occidentale.

mercoledì 28 gennaio 2026		attendibilità: ★★★
 <p>mattino</p>	<p>Inizialmente coperto con deboli nevicate diffuse, localmente moderate, specie a SE, in graduale attenuazione al mattino e probabile cessazione entro metà giornata. Qualche possibile schiarita dal pomeriggio/sera in media e bassa valle con addensamenti più compatti sulla dorsale alpina. Limite neve in graduale rialzo fino a circa 700/800m.</p> <p>Venti: 3000 m deboli SE in attenuazione al mattino e rotazione da NW dal tardo pomeriggio e in rinforzo fino a moderati o localmente forti dal pomeriggio/sera; nelle valli episodi di foehn da NW da deboli a moderati dal pomeriggio.</p> <p>Temperature: in lieve aumento nelle valli.</p> <p>Zero termico: 700 » 1400 m; T 1500: -4 » 1 °C; T 3000: -11 / -8 °C (valori nella libera atmosfera).</p> <p>Pressione: in calo.</p>	
	<p>Temperature: <i>montagna (max)</i> ◀▶</p> <p>Temperature: <i>valli (max)</i> ▲</p>	<p>Segnalazioni: nulla da segnalare.</p>

giovedì 29 gennaio 2026		attendibilità: ★★★
 <p>mattino</p>	<p>Attenuazione della nuvolosità già dal mattino fino a cielo prevalentemente soleggiato con addensamenti residui sui rilievi di confine interessati da qualche debole nevicata al mattino.</p> <p>Venti: 3000m NW deboli o tuttalpiù localmente moderati al primo mattino e in rotazione da W in serata; episodi di foehn da NW deboli nelle valli, specie al mattino.</p> <p>Temperature: in aumento nelle valli.</p> <p>Zero termico: 1300 » 1700 m; T 1500: -3 » 2 °C; T 3000: -11 / 10 °C (valori nella libera atmosfera).</p> <p>Pressione: in lieve aumento.</p>	
	<p>Temperature: <i>montagna (min max)</i> ◀▶</p> <p>Temperature: <i>valli (min max)</i> ▲▲</p>	<p>Segnalazioni: nulla da segnalare.</p>

venerdì 30 gennaio 2026		attendibilità: ★★★
 <p>mattino</p>	<p>Nuvolosità irregolare in aumento dai settori occidentali, alternata a temporanee e parziali schiarite, specie nella prima parte della giornata e nella valle centrale, con qualche debole nevicata sui rilievi di confine, specie al mattino.</p> <p>Venti: 3000m NW deboli, localmente moderati in bassa valle al primo mattino e in rotazione da W in serata; episodi di foehn da NW deboli nelle valli.</p> <p>Temperature: minime in calo, specie nei fondovalle, più sensibile in quelli centro-occidentali, massime senza variazioni di rilievo.</p> <p>Zero termico: 1000 / 1600 m (valori nella libera atmosfera).</p> <p>Pressione: senza variazioni di rilievo.</p>	
	<p>Temperature: <i>montagna (min max)</i> ▼◀▶</p> <p>Temperature: <i>valli (min max)</i> ▼◀▶</p>	

tendenza successiva				attendibilità: ★★★
 <p>sab 31 gen</p>	 <p>dom 1 feb</p>	 <p>lun 2 feb</p>	 <p>mar 3 feb</p>	<p>Abbastanza nuvoloso da sabato a martedì con qualche debole fiocco sui rilievi di confine, sporadico o assente in bassa valle.</p>

28/01/2026	Temperatura Max di ieri (ore 12-18) °C	Temperatura Min di oggi (ore 00-08) °C	Precipitazioni ultime 24 ore (ore 08-08) mm
Aosta - Mont-Fleury 577 m. slm	4,4	-0,5	6,8
Ayas - Champoluc 1566 m. slm	0,5	-3,4	6,2
Champorcher - Petit-Mont-Blanc 1640 m. slm	-0,4	-2,7	11,6
Cogne - Gimillan 1785 m. slm	-0,9	-6,7	5,0
Courmayeur - Dolonne 1200 m. slm	1,6	-2,1	8,6
Donnas - Clapey 341 m. slm	6,8	1,1	10,0
Etroubles - Chevière 1339 m. slm	-0,1	-3,6	1,6
Gressoney-Saint-Jean - Bieltschocke 1370 m. slm	1,9	-2,1	8,4
La Thuile - Les Granges 1637 m. slm	-1,6	-5,1	4,8
Morgex - Capoluogo 938 m. slm	3,2	-1,3	4,8
Nus - Saint-Barthélemy - Osservatorio 1675 m. slm	0,1	-3,9	2,4
Rhêmes-Notre-Dame - Chaudanne 1794 m. slm	-1,1	-6,8	1,6
Saint-Christophe - Aeroporto 545 m. slm	4,4	-0,4	6,0
Saint-Vincent - Terme 626 m. slm	5,3	0,0	10,4
Valgrisenche - Menthieu 1859 m. slm	-2,2	-5,7	3,2
Valsavarenche - Pont 1951 m. slm	0,3	-6,5	2,2
Valtournenche - Breuil Cervinia 1998 m. slm	-2,1	-5,5	2,8
Verrès - Capoluogo 375 m. slm	7,6	0,7	9,6
Villeneuve - S.R. Saint-Nicolas 839 m. slm	3,9	-0,8	4,0
(I dati riportati sono pubblicati con procedura automatica, non risultano pertanto validati)			